



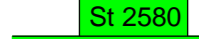




# Zeichenerklärung

## Planung

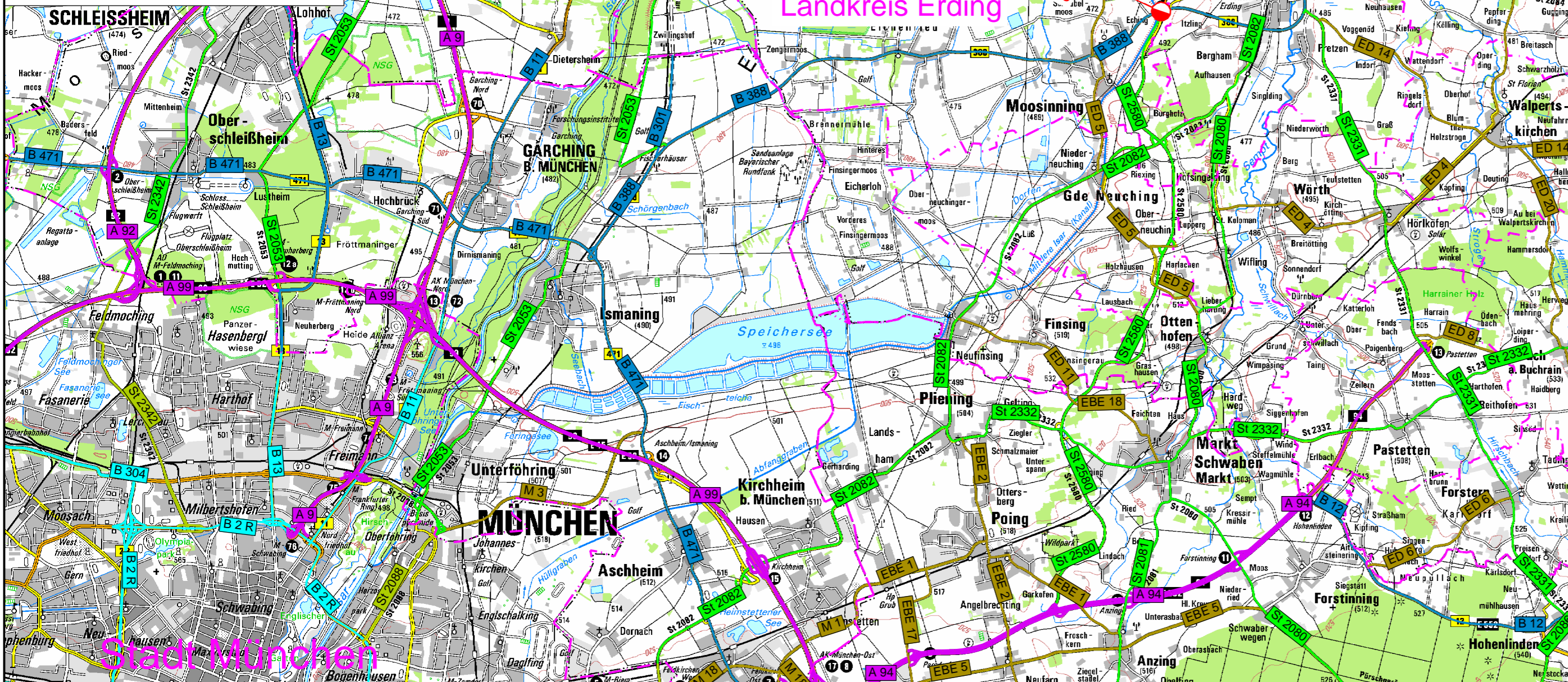
-  Baumaßnahme
-  Knotenpunkt teilplanfrei

## Straßennetz vorhanden

-  A 94 Bundesautobahn
-  B 388 Bundesstraße
-  St 2580 Staatsstraße
-  ED 7 Kreisstraße
-  sonstige Straßen

## Verwaltung

-  Gemeindegrenze



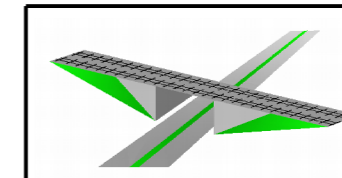
Freistaat Bayern  
Regierungsbezirk Oberbayern

Landkreis Freising

Landkreis Erding

Beginn der Baustrecke  
Bau-km 0+317,722  
St2580\_160\_0,318

Ende der Baustrecke  
Bau-km 4+160,000  
St2580\_180\_2,753



IB Bulhoes & Partner

Kellerstraße 3 1/3  
84416 Taufkirchen (Vils)  
Tel.: 08084/503180  
Fax: 08084/503181  
E-Mail: info@ib-bulhoes.de  
Internet: http://www.ib-bulhoes.de

bearbeitet:	10.03.2015	Haar
gezeichnet:	12.03.2015	Wiesner
geprüft:	12.03.2015	Haar

Staatliches Bauamt Freising  
Fachbereich Straßenbau



bearbeitet:		
gezeichnet:		
geprüft:	April 2015	Bonecke
PSP Nr.:		
Projekt:		

Winzererstraße 43  
80797 München

Tel. 089/30 797-0, Fax 089/30 797-216, E-Mail: poststelle@stbafs.bayern.de

Nr.	Art der Änderung	Datum	Zeichen
-----	------------------	-------	---------

# FESTSTELLUNGSENTWURF

Straßenbauverwaltung Freistaat Bayern

Staatliches Bauamt Freising

Unterlage / Blatt-Nr.: 2.1 / 1  
Übersichtskarte

Straße / Abschn.-Nr. / Station: St2580\_160\_0,318 bis St2580\_180\_2,753

PROJIS-Nr.:

Maßstab: 1 : 100.000

St 2580, Flughafentangente Ost  
3-streifiger Ausbau zwischen der St 2084 und der B 388  
Bau-km 0+318 bis Bau-km 4+160

aufgestellt:  
Staatliches Bauamt Freising

*B. Braun*

Dr. Braun, Baurat

München, den 19.05.2015

Planfestgestellt mit Beschluss  
der Regierung von Oberbayern  
Az. 32-4354.3-5-2

München, 30.07.2018

Guggenberger  
Oberregierungsrat

