




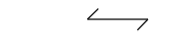



FREISTAAT BAYERN
 LANDKREIS ERDING
 GEMEINDE FINSING
 Gemarkung Finsing

Zeichenerklärung

Grunderwerb

-  vorübergehend in Anspruch zu nehmende Fläche
-  zu erwerbende Fläche
-  dauernd zu belastende Fläche

03.22.02* 528 m² lfd. Nr. im Grunderwerbsverzeichnis / Größe der Teilfläche
 003 Nr. des Grunderwerbsplans
 22 lfd. Nr. des betroffenen Flurstücks
 02 Teilfläche eines Grundstücks
 * Die Teilfläche setzt sich aus mehreren Einzelflächen zusammen

-  Zusammengehörigkeitspfeil
-  Gemeindegrenze
-  Flurstücksgrenze innerhalb / außerhalb des Baufeldes
-  Flurstücksnummer

 IB Bulhoes & Partner Kellerstraße 3 1/3 84416 Taufkirchen (Vils) Tel.: 08084/503180 Fax: 08084/503181 E-Mail: info@ib-bulhoes.de Internet: http://www.ib-bulhoes.de	bearbeitet:	11.05.2015	Haar
	gezeichnet:	11.05.2015	Haar
	geprüft:	11.05.2015	Haar
			


Staatliches Bauamt Freising Fachbereich Straßenbau Winzerstraße 43 80797 München <small>Tel. 089/30 797-0, Fax 089/30 797-216, E-Mail: poststelle@stbafs.bayern.de</small>		bearbeitet:		
		gezeichnet:		
		geprüft:	Mai 2015	Bonecke
		PSP Nr.:		
Projekt:				

Nr.	Art der Änderung	Datum	Zeichen

FESTSTELLUNGSENTWURF

Straßenbauverwaltung Freistaat Bayern Staatliches Bauamt Freising <small>Straße / Abschn.-Nr. / Station: St 2580_160_0,318 bis St2580_180_2,735</small> PROJIS-Nr.:	Unterlage / Blatt-Nr.: 10.1 / 11 Grunderwerbsplan Maßstab: 1 : 1000
---	---

St 2580, Flughafentangente Ost
3-streifiger Ausbau zwischen der St 2084 und der B 388
Bau-km 0+318 bis Bau-km 4+160

aufgestellt: Staatliches Bauamt Freising  Dr. Braun, Baurat München, den 19.05.2015	Planfestgestellt mit Beschluss der Regierung von Oberbayern Az. 32-4354.3-6-2 München, 30.07.2018 Guggenberger Oberregierungsrat
--	---

