





## B 304 Ortsumgehung Obing

# Feststellungsentwurf

für  
eine Bundesfernstraßenmaßnahme  
Neubau der B 304

**-Grunderwerbsverzeichnis-  
ohne Eigentümerangaben  
Unterlage 10.2T2**  
mit 1. Tektur vom 20.03.2014  
und 2. Tektur vom 25.02.2015  
Änderung vom 02.09.2015

<p>aufgestellt: Traunstein, den 15.02.2013 Staatliches Bauamt</p>  <p>König, Ltd. Baudirektor</p>	<p>2. Tektur vom 25.02.2015 Staatliches Bauamt</p>  <p>König, Ltd. Baudirektor</p>
<p>1. Tektur vom 20.03.2014 Staatliches Bauamt</p>  <p>König, Ltd. Baudirektor</p>	<p>Planfestgestellt mit Beschluss der Regierung von Oberbayern Az. 32-4354.2-16-1 München, 29.04.2016</p>  <p>Messner Messerer Regierungsrätin</p>

Grunderwerbsverzeichnis							Unterlage 10.2T2			
für das Straßenbauvorhaben Ortsumgehung Obing							Datum: 15.02.2013/20.03.2014/25.02.2015 02.09.2015			
lfd. Nr.	Bau-km	Eigentümer: Nachname, Vorname Straße Nr. Wohnort	Grundbuch von	Gemarkung	Nutzungs- art	Größe des Flurstückes	Zu erwerbende Fläche	Vorübergeh. in Anspruch zu nehm.Fl.	Dauernd zu belastende Fläche	
1	2	3	Band Blatt	Flur Flurstück	6	m <sup>2</sup>	m <sup>2</sup>	m <sup>2</sup>	m <sup>2</sup>	
1	2	3	4	5	6	7	8	9	10	
			Obing	Obing						
1.1.1	0+200		1 712	1021	Gr	10818	865			
1.1.2								655		
1.2.1	0+240		1 712	1017	Gr	6730	1145			
1.2.2							2545			
1.2.3								255		
1.13.1	0+650		1 712	980	GrA	10404	240			
1.13.2								190		
1.18.1	0+800		1 712	967	AGr	24405	4420 1300			
1.18.2					Gr		355 600			
1.18.3					GrA			655 740		
1.26.1	0+760		1 981	972	A	15894	5	20		



Grunderwerbsverzeichnis							Unterlage 10.2T2			
für das Straßenbauvorhaben Ortsumgehung Obing							Datum: 15.02.2013/20.03.2014/25.02.2015 02.09.2015			
lfd. Nr.	Bau-km	Eigentümer: Nachname, Vorname Straße Nr. Wohnort	Grundbuch von	Gemarkung	Nutz- ungs- art	Größe des Flurstückes	Zu erwerbende Fläche	Vorübergeh. in Anspruch zu nehm.Fl.	Dauernd zu belastende Fläche	
1	2	3	Band Blatt	Flur Flurstück	6	m²	m²	m²	m²	
			4	5		7	8	9	10	
			Obing	Obing						
1.7.1	0+450		1 713	938	A	98893	880			
1.7.2					GFW			240		
					Gr					
1.8.1	0+500		1 713	988/2	Gr	5420	960			
1.8.2								350		
1.9.1	0+520		1 713	988	Gr	510	175			
1.9.2								65		
1.10.1	0+550		1 713	987/3	Gr	14823	1055			
1.10.2							25			
1.10.3								375		
1.12.1	0+620		1 713	987/4	Gr	8798	620			
1.12.2							95			
1.12.3								145		
1.20.1	0+900		1 713	961	AGr	29330	1980			
1.20.2					Gr		<del>285</del> 850			
1.20.3					GrA			<del>755</del> 730		





Grunderwerbsverzeichnis							Unterlage 10.2T2			
für das Straßenbauvorhaben Ortsumgehung Obing							Datum: 15.02.2013/20.03.2014/25.02.2015 02.09.2015			
lfd. Nr.	Bau-km	Eigentümer: Nachname, Vorname Straße Nr. Wohnort	Grundbuch von	Gemarkung	Nutz- ungs- art	Größe des Flurstückes	Zu erwerbende Fläche	Vorübergeh. in Anspruch zu nehm.Fl.	Dauernd zu belastende Fläche	
1	2	3	Band Blatt	Flur Flurstück	6	m <sup>2</sup>	m <sup>2</sup>	m <sup>2</sup>	m <sup>2</sup>	
			Obing	Obing						
<del>1.21.1</del>	0+785		1 1001	1395	Gr	3083	40 0			
1.22.1	0+950		1 1001	1374	GFW	96146	1320			
<del>1.22.2</del>					Gr		<del>895</del> 215			
<del>1.22.3</del>								555 570		
1.24.1	1+200		1 1001	1424	A	36344	1960			
1.24.2					GFL			840		
					Gr					
2.15.1	1+470		1 1001	1478	Gr	35672	180			
<del>2.15.2</del>								4850 1635		
<del>2.15.3</del>									270 215	
<del>2.22.1</del>	1+710		1 1001	1458	A	31070	<del>30</del> 25			
<del>2.22.2</del>							35			
<del>2.22.3</del>								75 80		
<del>2.26.1</del>	2+000		1 1001	1516	AGr	5367	<del>525</del> 1425			
<del>2.26.2</del>							<del>2955</del> 460		davon d.z.b.F. 185	
<del>2.26.3</del>								1900 925		
<del>2.33.1</del>	0+500 d.		1 1001	1530	LH	229996	<del>250</del> 205			
<del>2.33.2</del>	KrTS 8				LNH		470 5			
<del>2.33.3</del>					NH		<del>175</del> 225			
<del>2.33.4</del>								405 15		
<del>6.7.1</del>	KrTS 8		1 1001	1479	Gr	5468		<del>780</del> 540		
<del>6.7.2</del>									200 140	
<del>6.16.1</del>	Pflanzung		1 1001	1314	AGr	3913	560 0			
<del>6.19.1</del>	Pflanzung		1 1001	1318	AGr	21990	570			

Grunderwerbsverzeichnis							Unterlage 10.2T2			
für das Straßenbauvorhaben Ortsumgehung Obing							Datum: 15.02.2013/ <del>20.03.2014</del> /25.02.2015 02.09.2015			
lfd. Nr.	Bau-km	Eigentümer: Nachname, Vorname Straße Nr. Wohnort	Grundbuch von	Gemarkung	Nutzungs- art	Größe des Flurstückes	Zu erwerbende Fläche	Vorübergeh. in Anspruch zu nehm.Fl.	Dauernd zu belastende Fläche	
1	2	3	Band Blatt	Flur Flurstück	6	m <sup>2</sup>	m <sup>2</sup>	m <sup>2</sup>	m <sup>2</sup>	
			4	5		7	8	9	10	
			Obing	Obing						
1.17.1	0+760		1 1822	973/2	Weg	1110		5		
1.25.1	1+255		1 1826	1371	Weg	1403	50			
1.25.2								25		
2.5.1	1+430		1 1822	1408	Weg	596	50			
2.5.2								35		
2.6.1	1+440		1 1827	1434	Weg	1891	105			
2.6.2								25		
2.11.1	1+455		1 862	1419	Stra	16734	30			
<del>2.11.2</del>									50 60	
<del>2.16.1</del>	1+550		1 1827	1434/1	Weg	1754	<del>245</del> 275			
<del>2.16.2</del>								270 200		
<del>2.16.3</del>									40 15	
2.20.1	1+700		1 1821	1474	Stra	1798	35			
<del>2.20.2</del>								35 15		
<del>2.20.3</del>									40 0	
3.2.1	2+440		1 1822	1528	Weg	1740	85			
3.2.2							15			
3.2.3								115		



Grunderwerbsverzeichnis							Unterlage 10.2T2			
für das Straßenbauvorhaben							Datum: 15.02.2013/20.03.2014/25.02.2015			
Ortsumgehung Obing							02.09.2015			
lfd. Nr.	Bau-km	Eigentümer: Nachname, Vorname Straße Nr. Wohnort	Grundbuch von	Gemarkung	Nutzungs- art	Größe des Flurstückes	Zu erwerbende Fläche	Vorübergeh. in Anspruch zu nehm.Fl.	Dauernd zu belastende Fläche	
1	2	3	Band Blatt	Flur Flurstück	6	m <sup>2</sup>	m <sup>2</sup>	m <sup>2</sup>	m <sup>2</sup>	
			4	5		7	8	9	10	
			Obing	Obing						
3.5.1	2+485		1 1822	1529	Weg	1810	50 55			
3.5.2							40 20			
3.5.3								35 10		
3.3.1	2+505		1 1421	1331	Stra	4475			40	
3.16.1	2+775		1 1824	3496	Weg	1746	100 80			
3.16.2							35 45			
3.16.3								90 50		
3.21.1	2+965		1 1824	3487/2	Weg	1340	105 95			
3.21.2								50 40		
4.8.1	4+000		1 862	3370	Stra	4099	70 45			
4.8.2								40 50		
4.11.1	4+475		1 862	3284	Weg	2030	125			
4.11.2								65		
5.2.1	0+300 d.		1 1827	418	Weg	447	80 75			
5.2.2	St 2094							25 30		
5.3.1	0+310 d.		1 1827	415	Gr	1851	20 5			
5.3.2	St 2094							55 35		

Grunderwerbsverzeichnis							Unterlage 10.2T2			
für das Straßenbauvorhaben Ortsumgehung Obing							Datum: 15.02.2013/20.03.2014/25.02.2015 02.09.2015			
lfd. Nr.	Bau-km	Eigentümer: Nachname, Vorname Straße Nr. Wohnort	Grundbuch von	Gemarkung	Nutz- ungs- art	Größe des Flurstückes	Zu erwerbende Fläche	Vorübergeh. in Anspruch zu nehm.Fl.	Dauernd zu belastende Fläche	
1	2	3	Band Blatt	Flur Flurstück	6	m <sup>2</sup>	m <sup>2</sup>	m <sup>2</sup>	m <sup>2</sup>	
			Obing	Obing						
5.7.1	0+495 d.		1 1827	3541	Wa	657	65 60			
5.7.2	St 2094							30 35		
5.8.1	0+495 d.		1 1421	3540/1	Gr	1214	10			
5.8.2	St 2094							20		
5.8.3							95			
5.9.1	0+490 d.		1 1827	3541/1	Wa	22	40 22			
	St 2094									
5.11.1	0+490 d.		1 1421	3543	Gr	4774	430 120			
5.11.2	St 2094							215 155		
5.13.1	0+485 d.		1 1421	1336	Stra	9636	215 320			
5.13.2	St 2094							50 0		
5.13.3							900			
5.18.1	0+600 d.		1 862	3058	Stra	9497	295 300			
5.18.2	St 2094						805 1110			
5.18.3								295 1330		
6.3.1	KrTS 8		1 1421	2548/16	Stra	3369		25 0		
6.3.2									35 0	
6.18.1	KrTS 8		1 1825	122/11	Stra	865		245		
6.18.2									5	

Grunderwerbsverzeichnis							Unterlage 10.2T2			
für das Straßenbauvorhaben Ortsumgehung Obing							Datum: 15.02.2013/20.03.2014/25.02.2015 02.09.2015			
lfd. Nr.	Bau-km	Eigentümer: Nachname, Vorname Straße Nr. Wohnort	Grundbuch von	Gemarkung	Nutz- ungs- art	Größe des Flurstückes	Zu erwerbende Fläche	Vorübergeh. in Anspruch zu nehm.Fl.	Dauernd zu belastende Fläche	
1	2	3	Band Blatt	Flur Flurstück	6	m²	m²	m²	m²	
1	2	3	4	5	6	7	8	9	10	
			Obing	Obing						
2.3.1	1+320		1 829	1423	AGr	32500	<del>2620</del> 2665			
2.3.2					Gebü			1070		
					Gr					
					Str					
					Wa					
2.8.1	1+445		1 829	1420	Gr	5957	385			
2.8.2					GrA		<del>4185</del> 1180			
2.8.3								1725		
2.13.1	1+550		1 829	1464	AGr	19704	<del>5</del> 10			
2.13.2					GrA		4085 1570			
2.13.3								670 690		
2.13.4									30	
2.19.1	1+670		1 829	1501	AGr	7884	165			
2.19.2					GrA			100 60		
2.19.3									15 0	
2.23.1	1+780		1 829	1509	AGr	14850	<del>4870</del> 1815			
2.23.2							20			
2.23.3								860 1065		
2.31.1	2+080		1 829	1523	NH	10757	<del>2000</del> 2280			
2.31.2							<del>5</del> 190			
2.31.3							855 1220			
2.31.4								945 40		

Grunderwerbsverzeichnis							Unterlage 10.2T2				
für das Straßenbauvorhaben							Datum: 15.02.2013/20.03.2014/25.02.2015				
Ortsumgehung Obing							02.09.2015				
lfd. Nr.	Bau-km	Eigentümer: Nachname, Vorname Straße Nr. Wohnort	Grundbuch von		Gemarkung		Nutzungsart	Größe des Flurstückes m²	Zu erwerbende Fläche m²	Vorübergeh. in Anspruch zu nehm.Fl. m²	Dauernd zu belastende Fläche m²
			Band	Blatt	Flur	Flurstück					
1	2	3	4		5		6	7	8	9	10
				Obing		Obing					
2.27.1	0+280 d.		1	874		2448	Stra	31070	195 500		
2.27.2	KrTS 8								70 205		
2.27.3										1010 70	
2.30.1	0+540 d.		1	874		1519/2	Gr	244	115 0		
2.30.2	KrTS 8									90 0	
6.6.1	KrTS 8		1	874		1306	Stra	6593		20 245	
6.6.2											10 5

Grunderwerbsverzeichnis							Unterlage 10.2T2			
für das Straßenbauvorhaben Ortsumgehung Obing							Datum: 15.02.2013/20.03.2014/25.02.2015 02.09.2015			
lfd. Nr.	Bau-km	Eigentümer: Nachname, Vorname Straße Nr. Wohnort	Grundbuch von Band Blatt	Gemarkung Flur Flurstück	Nutzungs- art	Größe des Flurstückes m²	Zu erwerbende Fläche m²	Vorübergeh. in Anspruch zu nehm.Fl. m²	Dauernd zu belastende Fläche m²	
1	2	3	4	5	6	7	8	9	10	
			Obing	Obing						
2.1.1	1+250		1 983	1442	Gr	20750	210			
2.4.1	1+410		1 983	1421	Gr	1670	920 935			
2.4.2								240 235		
2.7.1	1+410		1 983	1417	Gr	10190	10			
2.7.2					GrA			85 80		
2.14.1	1+550		1 983	1477	AGr	31837	2885 2750		davon d.z.b.F. 115	
2.14.2							1635 1935			
2.14.3								1400 1910		
2.24.1	1+900		1 983	1513	AGr	47840	6990 2720			
2.24.2							1315 35			
2.24.3								6500 1900		
2.24.4									15 0	
2.25.1	1+900		1 983	1514	AGr	6580	415 0			
2.25.2								125 0		
6.8.1	KrTS 8		1 983	1489	Gr	23711		335 0		
6.8.2									85 0	

Grunderwerbsverzeichnis							Unterlage 10.2T2			
für das Straßenbauvorhaben Ortsumgehung Obing							Datum: 15.02.2013/20.03.2014/25.02.2015 02.09.2015			
lfd. Nr.	Bau-km	Eigentümer: Nachname, Vorname Straße Nr. Wohnort	Grundbuch von	Gemarkung	Nutzungs- art	Größe des Flurstückes	Zu erwerbende Fläche	Vorübergeh. in Anspruch zu nehm.Fl.	Dauernd zu belastende Fläche	
1	2	3	Band Blatt	Flur Flurstück	5	6	7	8	9	10
2.9.1	1+400		Obing	Obing	Gr	14563 13772	20			
2.9.2			1 844	1444			1705 715			
2.9.3								1050 800		
2.9.4.									80	
2.36.1			1 844	1444/1	Gr	677	677			
5.19.1	GVS Jep.		1 844	110	Mo	16970		60		
			Obing	Obing						
2.18.1	1+640		1 869	1498	AGr	4923	730			
2.18.2							100			
2.18.3								290 270		
6.1.1	KrTS 8		1 869	1350	Gr	11420		395 0		
6.1.2									105 0	
6.9.1	KrTS 8		1 869	1499	Gr	16900		180 0		
6.9.2									50 0	
6.10.1	KrTS 8		1 869	1504	AGr	14226		215 0		
6.10.2									50 0	

Grunderwerbsverzeichnis							Unterlage 10.2T2			
für das Straßenbauvorhaben Ortsumgehung Obing							Datum: 15.02.2013/20.03.2014/25.02.2015 02.09.2015			
lfd. Nr.	Bau-km	Eigentümer: Nachname, Vorname Straße Nr. Wohnort	Grundbuch von	Gemarkung	Nutz- ungs- art	Größe des Flurstückes	Zu erwerbende Fläche	Vorübergeh. in Anspruch zu nehm.Fl.	Dauernd zu belastende Fläche	
1	2	3	Band Blatt	Flur Flurstück	6	m²	m²	m²	m²	
			Obing	Obing						
2.10.1	1+460		1 982	1445	Gr	19290	595 515			
2.10.2								755 420		
2.35.1			1 982	1445/1	Gr	848	475			
2.35.2								285		
2.12.1	0+680 d.		1 982	1452	Gr	29351	50 125			
2.12.2	StöttwStr							410 250		
2.17.1	1+690		1 982	1459	A	24800	90			
2.17.2							155			
2.17.3								250 330		
2.21.1	1+700		1 982	1502	GrA	35040	455			
2.21.2								530 250		
2.21.3									85 0	
2.32.1	2+100		1 982	1524	NH	8040	460 380			
2.32.2							230 305			
2.34.1	2+450		1 982	1527	Gr	48011	6450 6550			
2.34.2					NH		215 245			
2.34.3							4710 1660			
2.34.4								975 1665		
3.1.1	2+500		1 982	1330	GrA	5660	475 250			
3.1.2								360 340		
6.17.1	Pflanzung		1 982	1334	AGr	71092	1565			
6.17.2			1 982	1334	AGr	71092	20			

Grunderwerbsverzeichnis							Unterlage 10.2T2				
für das Straßenbauvorhaben Ortsumgehung Obing							Datum: 15.02.2013/20.03.2014/25.02.2015 02.09.2015				
lfd. Nr.	Bau-km	Eigentümer: Nachname, Vorname Straße Nr. Wohnort	Grundbuch von		Gemarkung		Nutzungsart	Größe des Flurstückes m²	Zu erwerbende Fläche m²	Vorübergeh. in Anspruch zu nehm.Fl. m²	Dauernd zu belastende Fläche m²
			Band	Blatt	Flur	Flurstück					
1	2	3	4		5		6	7	8	9	10
<del>2.28.1</del>	0+550 d.		Obing		Obing						
<del>2.28.2</del>	KrTS 8		1	1036		1519	Gr	3061	<del>5</del> 0		
										220	0
<del>2.29.1</del>	0+600 d.		Obing		Obing						
<del>2.29.2</del>	KrTS 8		1	809		1593/6	Gr	15565	435	0	
										380	0
<del>3.4.1</del>	2+500		Obing		Obing						
<del>3.4.2</del>			1	2157		1527/2	NH	41530	<del>260</del> 320		
<del>3.4.3</del>									<del>150</del> 145		
										200	190
<del>3.6.1</del>	2+510										
<del>3.6.2</del>			1	2157		1527/3	NH	48323	<del>225</del> 260		
<del>3.6.3</del>									<del>1280</del> 1250		davon d.z.b.F. 65
<del>3.6.4</del>									<del>5</del> 920		
										920	0
3.7.1			1	2157		1527/4	NH	57	57		



Grunderwerbsverzeichnis							Unterlage 10.2T2			
für das Straßenbauvorhaben Ortsumgehung Obing							Datum: 15.02.2013/20.03.2014/25.02.2015 02.09.2015			
lfd. Nr.	Bau-km	Eigentümer: Nachname, Vorname Straße Nr. Wohnort	Grundbuch von	Gemarkung	Nutz- ungs- art	Größe des Flurstückes	Zu erwerbende Fläche	Vorübergeh. in Anspruch zu nehm.Fl.	Dauernd zu belastende Fläche	
1	2	3	Band Blatt	Flur Flurstück	6	m <sup>2</sup>	m <sup>2</sup>	m <sup>2</sup>	m <sup>2</sup>	
			4	5		7	8	9	10	
			Obing	Obing						
2.2.1	1+280		1 852	1443	Gr	10190	50			
3.9.1	2+500		1 852	3493	AGr	23290	<del>700</del> 110			
3.9.2								450 180		
3.9.3							225			
3.9.4									115	
3.17.1	2+785		1 852	3509	GrA	3540	<del>475</del> 305			
3.17.2							120 290			
3.17.3								240 110		
3.18.1	2+860		1 852	3508	Gr	4160	<del>2890</del> 2420			
3.18.2							295 330			
3.18.3								530 285		
3.18.4							505			
3.19.1	2+950		1 852	3507	Gr	10560	<del>1145</del> 955			
3.19.2							450 385			
3.19.3								645 285		
3.19.4							440			
3.25.1	3+070		1 852	3522	Gr	3606	<del>180</del> 210			
3.25.2					GrA		45			
3.25.3								400 125		
3.26.1	3+100		1 852	3523	GrA	12633	<del>785</del> 945			
3.26.2							165			
3.26.3								365 460		

Grunderwerbsverzeichnis							Unterlage 10.2T2			
für das Straßenbauvorhaben Ortsumgehung Obing							Datum: 15.02.2013/20.03.2014/25.02.2015 02.09.2015			
lfd. Nr.	Bau-km	Eigentümer: Nachname, Vorname Straße Nr. Wohnort	Grundbuch von	Gemarkung	Nutzungs- art	Größe des Flurstückes	Zu erwerbende Fläche	Vorübergeh. in Anspruch zu nehm.Fl.	Dauernd zu belastende Fläche	
1	2	3	Band Blatt	Flur Flurstück	6	m²	m²	m²	m²	
1	2	3	4	5	6	7	8	9	10	
			Obing	Obing						
3.27.1	3+130		1 852	3524	GrA	9676	<del>520</del> 635			
3.27.2							100			
3.27.3								<del>220</del> 270		
3.28.1	3+170		1 852	3525	GrA	9379	<del>675</del> 860			
3.28.2							150 120			
3.28.3								260 345		
3.30.1	3+300		1 852	3527	Gr	31155	<del>4225</del> 1425			
3.30.2								<del>885</del> 875		
3.30.3							5			
3.39.1	2+780		1 852	3510	GrA	6609	25			
5.6.1	0+470 d.		1 852	3544	Gr	8944	<del>670</del> 670			
5.6.2	St 2094							<del>220</del> 220		
5.12.1	0+560 d.		1 852	3540	Gr	7383	<del>3065</del> 1275			
5.12.2	St 2094							890 475		

Grunderwerbsverzeichnis							Unterlage 10.2T2				
für das Straßenbauvorhaben Ortsumgehung Obing							Datum: 15.02.2013/20.03.2014/25.02.2015 02.09.2015				
lfd. Nr.	Bau-km	Eigentümer: Nachname, Vorname Straße Nr. Wohnort	Grundbuch von		Gemarkung		Nutz- ungs- art	Größe des Flurstückes  m²	Zu erwerbende Fläche m²	Vorübergeh. in Anspruch zu nehm.Fl. m²	Dauernd zu belastende Fläche m²
1	2	3	Band	Blatt	Flur	Flurstück	6	7	8	9	10
			Obing		Obing						
3.10.1	2+550		1	1396		3494	H	8385	<del>1275</del> 1390		
3.10.2									<del>685</del> 1145		davon d.z.b.F. 35
3.10.3									<del>700</del> 1120		
3.10.4										<del>755</del> 80	
			9819 Heiligkreuz		Heiligkreuz Obing						
3.11.1	2+550		1	798		3494/3	H	4534	<del>350</del> 365		
3.11.2									<del>260</del> 420		
3.11.3									<del>260</del> 410		
3.11.4										<del>225</del> 80	
			Obing		Obing						
3.13.1	2+620		1	1057		3494/1	LNH	5271	645		
3.13.2									425		
3.13.3									290		
3.14.1	2+680		1	1057		3494/2	H	10840	<del>1330</del> 1215		
3.14.2									<del>500</del> 225		
3.14.3									425		

Grunderwerbsverzeichnis							Unterlage 10.2T2			
für das Straßenbauvorhaben Ortsumgehung Obing							Datum: 15.02.2013/ <del>20.03.2014</del> /25.02.2015 02.09.2015			
lfd. Nr.	Bau-km	Eigentümer: Nachname, Vorname Straße Nr. Wohnort	Grundbuch von	Gemarkung	Nutz- ungs- art	Größe des Flurstückes	Zu erwerbende Fläche	Vorübergeh. in Anspruch zu nehm.Fl.	Dauernd zu belastende Fläche	
1	2	3	Band Blatt	Flur Flurstück	6	m <sup>2</sup>	m <sup>2</sup>	m <sup>2</sup>	m <sup>2</sup>	
			Obing	Obing						
3.12.1	2+600		1 1307		LNH	15980	420			
3.12.2								80		
<del>3.15.1</del>	2+750		1 1307	3511/1	Gr	3839	<del>4545</del> 1315			
<del>3.15.2</del>							125	240		
<del>3.15.3</del>								385	1270	
<del>3.15.4</del>							85			
<del>3.20.1</del>	2+950		1 1307	3515	GrA	4570	20		5	
<del>3.20.2</del>									105	
<del>3.22.1</del>	2+980		1 1307	3516	GrA	1770	405	385		
<del>3.22.2</del>							55	115		
<del>3.22.3</del>									160 170	
<del>3.23.1</del>	2+990		1 1307	3517	GrA	1910	<del>395</del> 370			
<del>3.23.2</del>							55			
<del>3.23.3</del>									130 160	
<del>3.24.1</del>	3+030		1 1307	3518	GrA	16675	4445	1170		
<del>3.24.2</del>							230			
<del>3.24.3</del>									520 645	
<del>3.31.1</del>	3+300		1 1307	3528	GrA	15607	2405	320		
<del>3.31.2</del>									2325 205	

Grunderwerbsverzeichnis							Unterlage 10.2T2			
für das Straßenbauvorhaben Ortsumgehung Obing							Datum: 15.02.2013/ <del>20.03.2014</del> /25.02.2015 02.09.2015			
lfd. Nr.	Bau-km	Eigentümer: Nachname, Vorname Straße Nr. Wohnort	Grundbuch von	Gemarkung	Nutz- ungs- art	Größe des Flurstückes m²	Zu erwerbende Fläche m²	Vorübergeh. in Anspruch zu nehm.Fl. m²	Dauernd zu belastende Fläche m²	
1	2	3	Band Blatt	Flur Flurstück	6	7	8	9	10	
			Obing	Obing						
3.8.1	2+600		1 1307		AGr	23556	285			
<del>3.8.2</del>							575 0			
<del>5.10.1</del>	0+650		1 1307	3537	Gr	10207	280 0			
5.10.2	der						3040 4685			
5.10.3	St 2094							4240 570		
			Obing	Obing						
3.29.1	3+210		1 2129	3526	GrA	21895	4125 1470			
3.29.2								595 640		
3.29.3							215			
<del>3.33.1</del>	3+375		1 2129	3529	GrA	4570	440 0			
<del>3.33.2</del>								795 0		
5.14.1	3+425		1 2129	3532	Gr	5598	415 555			
5.14.2								220 200		
5.15.1	3+435		1 2129	3536	Gr	5321	435 905			
5.15.2								265 455		
<del>5.16.1</del>	3+400		1 2129	3530	Gr	33945	2710 0			
5.16.2							105			
5.16.3								3040 415		

Grunderwerbsverzeichnis							Unterlage 10.2T2			
für das Straßenbauvorhaben Ortsumgehung Obing							Datum: 15.02.2013/20.03.2014/25.02.2015 02.09.2015			
lfd. Nr.	Bau-km	Eigentümer: Nachname, Vorname Straße Nr. Wohnort	Grundbuch von	Gemarkung	Nutz- ungs- art	Größe des Flurstückes	Zu erwerbende Fläche	Vorübergeh. in Anspruch zu nehm.Fl.	Dauernd zu belastende Fläche	
1	2	3	Band Blatt	Flur Flurstück	6	m²	m²	m²	m²	
			4	5		7	8	9	10	
			Obing	Obing						
<del>3.32.1</del>	3+335		1 859	3154	LNH	2280	45 0			
<del>3.32.2</del>								55 5		
4.1.1	3+670		1 859	3229	LNH	4460	760 515			
4.1.2								70 195		
			Obing	Obing						
3.34.1	3+400		1 783	3155/2	A	6522	3590 2015			
3.34.2							445 1020			
3.34.3								4865 905		
<del>3.37.1</del>	3+530		1 783	3636	Gr	24041	2930 2130			
<del>3.37.2</del>							1175 155			
<del>3.37.3</del>								2490 1090		
5.1.1	0+270 d.		1 783	3646	Gr	19292	4565 1690			
5.1.2	St 2094							4015 1035		

Grunderwerbsverzeichnis							Unterlage 10.2T2				
für das Straßenbauvorhaben Ortsumgehung Obing							Datum: 15.02.2013/20.03.2014/25.02.2015 02.09.2015				
lfd. Nr.	Bau-km	Eigentümer: Nachname, Vorname Straße Nr. Wohnort	Grundbuch von		Gemarkung		Nutzungs- art	Größe des Flurstückes m²	Zu erwerbende Fläche m²	Vorübergeh. in Anspruch zu nehm.Fl. m²	Dauernd zu belastende Fläche m²
1	2	3	Band	Blatt	Flur	Flurstück	6	7	8	9	10
			Obing		Obing						
3.35.1	3+450		1	1045		3155	AGr	7856	965 930		
3.35.2							LNH		35 480		
3.35.3										580 270	
			Obing		Obing						
3.38.1	3+510		1	954		3225	Gr	13385	5675 3865		
3.38.2							LNH		410 800		
3.38.3										4055 675	
3.38.4									340		
			Obing		Obing						
3.36.1	3+470		1	992		3158	Gr	16241	45 975		
3.36.2										45 685	
3.40.1			1	992		3221	AGr	6460	570		
3.40.2							Gr			470	
4.2.1	3+710		1	992		3634	Gr	10220	4895 1510		
4.2.2										660 465	
4.2.3									55		
5.4.1	0+360 d.		1	992		3549	Gr	8832	2345 2260		
5.4.2	St 2094									800	

Grunderwerbsverzeichnis							Unterlage 10.2T2				
für das Straßenbauvorhaben Ortsumgehung Obing							Datum: 15.02.2013/ <del>20.03.2014</del> /25.02.2015 02.09.2015				
lfd. Nr.	Bau-km	Eigentümer: Nachname, Vorname Straße Nr. Wohnort	Grundbuch von		Gemarkung		Nutz- ungs- art	Größe des Flurstückes  m²	Zu erwerbende Fläche m²	Vorübergeh. in Anspruch zu nehm.Fl. m²	Dauernd zu belastende Fläche m²
			Band	Blatt	Flur	Flurstück					
1	2	3	4		5		6	7	8	9	10
				Obing		Obing					
4.3.1	3+800		1	924		3632	GrA	11340	<del>4930</del> 1800		
4.3.2							LNH			970 1035	
4.4.1	3+870		1	924		3631	GrA	7600	410 105		
4.4.2										470 180	
4.6.1	3+995		1	924		3451	Gr	17585	245		
4.6.2										300	
4.9.1	4+150		1	924		3343	Gr	40005	4995 4585		
4.9.2									4350 1320		
4.9.3										2600 3190	
4.13.1	3+900		1	924		3248	Gr	3300	245		



Grunderwerbsverzeichnis für das Straßenbauvorhaben Ortsumgehung Obing							Unterlage 10.2T2 Datum: 15.02.2013/20.03.2014/25.02.2015 02.09.2015				
lfd. Nr.	Bau-km	Eigentümer: Nachname, Vorname Straße Nr. Wohnort	Grundbuch von		Gemarkung		Nutzungs- art	Größe des Flurstückes	Zu erwerbende Fläche	Vorübergeh. in Anspruch zu nehm.Fl.	Dauernd zu belastende Fläche
1	2	3	Band	Blatt	Flur	Flurstück	6	m <sup>2</sup>	m <sup>2</sup>	m <sup>2</sup>	m <sup>2</sup>
1	2	3	4	5	6	7	8	9	10		
			Obing		Obing						
4.5.1	3+950		1	995		3457	Gr	7996	1610 1465		
4.5.2									965 955		
4.5.3										1110 1180	
4.7.1	3+995		Obing		Obing						
			1	1035		3441/1	Gr	2741	5		

Grunderwerbsverzeichnis							Unterlage 10.2T2			
für das Straßenbauvorhaben Ortsumgehung Obing							Datum: 15.02.2013/ <del>20.03.2014</del> /25.02.2015 02.09.2015			
lfd. Nr.	Bau-km	Eigentümer: Nachname, Vorname Straße Nr. Wohnort	Grundbuch von Band Blatt	Gemarkung Flur Flurstück	Nutzungs- art	Größe des Flurstückes m²	Zu erwerbende Fläche m²	Vorübergeh. in Anspruch zu nehm.Fl. m²	Dauernd zu belastende Fläche m²	
1	2	3	4	5	6	7	8	9	10	
			Obing	Obing						
4.10.1	4+440		1 1034	3287	A	133830	<del>1620</del> 1600			
4.10.2					Gr			<del>765</del> 715		
4.10.3					LNH		45			
4.12.1	4+585		1 1034	3295	A	116039	1350			
4.12.2					Gr			<del>275</del> 170		
4.12.3					LNH		105			
			Obing	Obing						
5.5.1	0+415 d.		1 976	3550	Gr	13661	<del>465</del> 515			
5.5.2	St 2094							<del>220</del> 310		
			Obing	Obing						
5.17.1	GVS		1 880	3637	GFW	24131	<del>20</del> 0			
	Hochbruck				Gr					



Grunderwerbsverzeichnis							Unterlage 10.2T2				
für das Straßenbauvorhaben Ortsumgehung Obing							Datum: 15.02.2013/20.03.2014/25.02.2015 02.09.2015				
lfd. Nr.	Bau-km	Eigentümer: Nachname, Vorname Straße Nr. Wohnort	Grundbuch von		Gemarkung		Nutzungsart	Größe des Flurstückes m²	Zu erwerbende Fläche m²	Vorübergeh. in Anspruch zu nehm.Fl. m²	Dauernd zu belastende Fläche m²
			Band	Blatt	Flur	Flurstück					
1	2	3	4		5		6	7	8	9	10
			Obing		Obing						
6.5.1			1	869		1480/1	GFW	1303		30	0
6.5.2											30 0
			Obing								
			1	1280							
			Obing		Obing						
6.11.1	KrTS 8		1	1005		1505	AGr	15309		740	0
6.11.2											180 0
6.12.1	Pflanzung		1	1005		1377/2	Gr	7062	<del>1465</del> 1435		
5.20.1	GVS Jep.		1	827		3533	Gr	344	45		
5.20.2							Mo			75	

Grunderwerbsverzeichnis							Unterlage 10.2T2				
für das Straßenbauvorhaben Ortsumgehung Obing							Datum: 15.02.2013/20.03.2014/25.02.2015 02.09.2015				
lfd. Nr.	Bau-km	Eigentümer: Nachname, Vorname Straße Nr. Wohnort	Grundbuch von		Gemarkung		Nutzungs- art	Größe des Flurstückes  m²	Zu erwerbende Fläche m²	Vorübergeh. in Anspruch zu nehm.Fl. m²	Dauernd zu belastende Fläche m²
			Band	Blatt	Flur	Flurstück					
1	2	3	4		5		6	7	8	9	10
				Obing		Obing					
7.1.1	Schalkham		1	2209		2667	Gr Wa	9510	7300		
7.2.1	Schalkham		1	2209		2668	A	14430	1200		
7.3.1	Schalkham		1	2209		2671	A	7740	2330		
7.4.1	Schalkham		1	2209		2674	Gr NH	13150	200		
7.5.1	Schalkham		1	2209		2677	A Gr	14890	3780		
7.6.1	Schalkham		1	2209		2721	Gr	8350	4600		

Grunderwerbsverzeichnis							Unterlage 10.2T2				
für das Straßenbauvorhaben Ortsumgehung Obing							Datum: 15.02.2013/20.03.2014/25.02.2015 02.09.2015				
lfd. Nr.	Bau-km	Eigentümer: Nachname, Vorname Straße Nr. Wohnort	Grundbuch von		Gemarkung		Nutzungsart	Größe des Flurstückes m²	Zu erwerbende Fläche m²	Vorübergeh. in Anspruch zu nehm.Fl. m²	Dauernd zu belastende Fläche m²
			Band	Blatt	Flur	Flurstück					
1	2	3	4		5		6	7	8	9	10
				Obing		Obing					
8.1.1	Rumersham		1	1955		1290	A Gr	80566	30000		