




# 1. Bestand





## Realnutzung und Vegetation

-  F1 Fließgewässer
-  S1 Stillgewässer
-  A1 Äcker
-  G1 Intensivgrünland
-  G2 Extensivgrünland
-  G4 Tritt- und Parkrasen
-  R1 Großröhrichte
-  R2 Kleineröhrichte
-  K1 Säume und Staudenfluren
-  B1 Gebüsche/Hecken
-  W2 Vorwälder
-  L5 Auwälder, gewässerbegleitende Wälder
-  N7 Nadelholzforste
-  P2 Privatgärten und Kleingartenanlagen
-  P4 Sonderflächen der Land- und Energiewirtschaft
-  X1,X2 Siedlungsbereich, Industrie-, Gewerbe- und Sondergebiete
-  V1 Verkehrsflächen des Straßen- und Flugverkehrs
-  V2 Gleisanlagen
-  V3 Rad-/ Fußwege und Wirtschaftswege
-  V5 Grünflächen und Gehölzbestände entlang von Verkehrsflächen




### Einzelbaum

-  Groß
-  Mittel
-  Klein
- HB - Höhlenbaum

### Schutzgebiete sowie naturschutzfachlich geschützte Arten und Bestandteile der Natur





-  Landschaftsschutzgebiet (LSG)
-  Biotop der Biotopkartierung Bayern 
-  Gesetzlich geschütztes Biotop nach § 30 BNatSchG

### Sonstige Signaturen

-  Flurgrenze
-  Sparten (diverse)
-  Grenze der Zone mittelbarer Beeinträchtigung straßennaher Biotope durch bestehende Autobahn (Vorbelastung, 50m)


# 2. Maßnahmen

## Geplante Baumaßnahmen









-  Baufeldgrenze (vorübergehende und dauerhafte Inanspruchnahme)
-  Böschungfläche für Wall
-  Lärmschutzwand
-  Feldweg, Unterhaltungsweg

## Landschaftspflegerische Maßnahmen

### Maßnahmennummer und Beschreibung

- 1 V** Zeitliche Beschränkung der Rodungsarbeiten und Baufeldfreimachung zum Schutz gehölzwohnender Arten und zur Vermeidung bauzeitlicher Störungen
- 2 V** Biotopschutz  
Abgrenzung des Baufeldes durch Bauzäune zum Schutz von Lebensräumen und Bäumen  
 Begrenzung des Baufelds durch Schutzzaun
- 3.1 G** Pflanzung von Laubgehölzen, Sträuchern und Einzelbäumen zur Begrünung des Lärmschutz-walls
- 3.2 G** Anlage von Landschaftsrasen wechselfeucht
- 3.3 G** Pflanzung von Kletter- und Rankpflanzen zur Begrünung der Lärmschutzwände
- 3.4 G** Anlage einer Magerwiese auf Kiesböschung

### Anlage

-  Gruppenweise Gehölzpflanzung
-  Gruppenweise Strauchpflanzung
-  Einzelbaumpflanzung
-  Extensivgrünland auf Normalstandort
-  Extensivgrünland auf Feuchtstandort
-  Extensivgrünland auf Magerstandort
-  Grünland wiederherstellen
-  Baufeld auf Privatgrund wiederherstellen

© Bayerische Vermessungsverwaltung, Geobasisdaten  
(Darstellung der Flurkarte als Eigentumsnachweis nicht geeignet)  
© Bayerisches Landesamt für Umwelt, www.lfu.bayern.de  
Auszug enthält Daten aus dem Rauminformationssystem

<b>Dr. Blasy - Dr. Overland</b> Beratende Ingenieure GmbH & Co. KG Moosstraße 3 82279 Eching am Ammersee ☎ 08143 / 997 100 info@blasy-overland.de 📠 08143 / 997 150 www.blasy-overland.de		Datum	Zeichen
	bearbeitet:	Okt. 2014	Patalong
	gezeichnet:	Okt. 2014	Karsch
	geprüft:	Jan. 2015	Patalong




<b>Autobahndirektion Südbayern</b> Seidlstr. 7-11 80335 München Tel.: 089/54552-0 Fax.: 089/54552-200 E-Mail: poststelle@abdsb.bayern.de			bearbeitet:			
gezeichnet:						
geprüft:	Gez.: 1311 Jan. 2015	Zehentmair	Gez.: 13 Jan. 2015	Schaub		
PSP Nr.:	B01S.ABAL0003.00.E0.4X					
PSP Bez.:	A8 L.M.003 NL Raubling					
Dateiname:	U09-02-B00_LM-ABAL0003-PLF-Legende					

Nr.	Art der Änderung	Datum	Zeichen

# FESTSTELLUNGSENTWURF

Straßenbauverwaltung <b>Freistaat Bayern</b> Straße / Abschn.-Nr / Station: A8_1100_0,941 - A8_1120_0,363 PROJIS-Nr.:	Unterlage / Blatt-Nr.: 9.2 / 0 <b>Landschaftspflegerische Maßnahmenplanung</b> <b>Legende</b> Maßstab: -
--	---

## A 8 München - Salzburg Nachträgliche Lärmvorsorge Raubling (L.M.003) AD Inttal bis AS Rosenheim Bau-km 0+000 - 1+086.797

aufgestellt: Autobahndirektion Südbayern  Peiker, Ltd. Baudirektor München, den 30.06.2015	Planfestgestellt mit Beschluss der Regierung von Oberbayern Az. 32-4354.1-2-8 München, 18.07.2016   Guggenberger Oberregierungsrat
---	---