

Regionalplan Ingolstadt

Karte 2 (Ausschnitt) Siedlung und Versorgung

Bodenschätze - Tektur 1


Planungsverband Region Ingolstadt
Ingolstadt, den 27. April 2012


gez.
Anton Knapp
Landrat
Verbandsvorsitzender

I. Ziele der Raumordnung

a) Zeichnerisch verbindliche Darstellungen

 **Ki 45** Vorranggebiet für Bodenschätze
(mit Bodenschatzkürzel und Nr.)

 **Ki 53** Vorbehaltsgebiet für Bodenschätze
(mit Bodenschatzkürzel und Nr.)

Ki Kies und Sand (NaBabbau)

Sa Sand (Trockenabbau)

b) Zeichnerisch erläuternde Darstellungen verbaler Ziele

keine Darstellung


c) Nachrichtliche Wiedergabe staatlicher Planungsziele

keine Darstellung

II. Bestehende Nutzungen und Festsetzungen


Siedlungsfläche

Bestand (ohne Weiler und Einöden);
durch genehmigte Bebauungs- oder
Flächennutzungspläne ausgewiesene Flächen;
Erhebung: Dezember 2010

 Wohnbaufläche, gemischte Baufläche und
Sonderbaufläche (ausgenommen gewerblich
genutzte Sonderbaufläche)

 gewerbliche Baufläche
(einschließlich gewerblich genutzte
Sonderbaufläche)

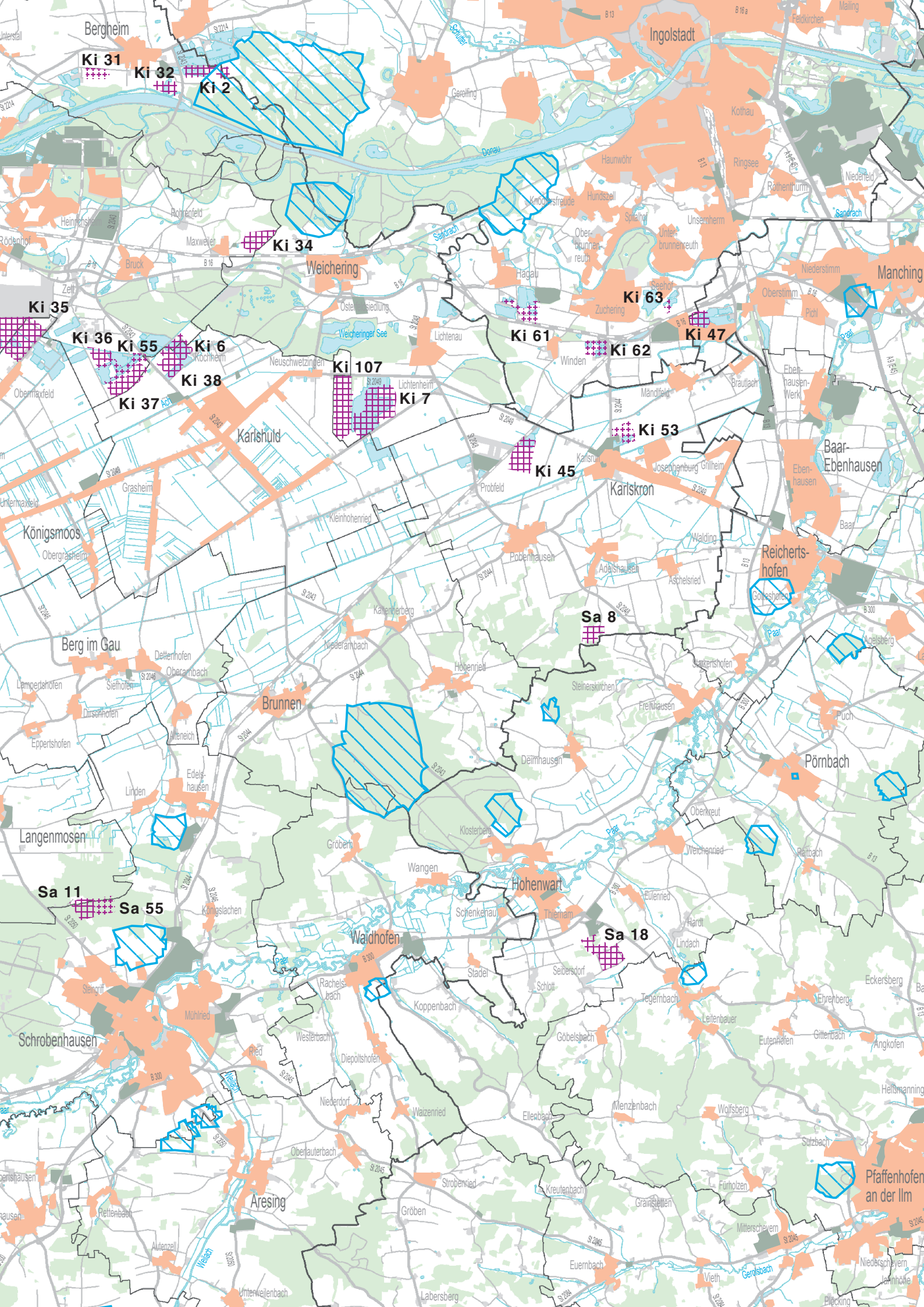
Regionalplanerisch relevante, fachrechtlich hinreichend gesicherte Flächen der Wasserwirtschaft

 festgesetztes Wasserschutzgebiet

Grenzen

 Landkreisgrenze

 Gemeindegrenze



Maßstab 1 : 100 000

Kartengrundlage: Geobasisdaten
© Bayerische Vermessungsverwaltung
(<http://www.geodaten.bayern.de>)

Bearbeiter: Regionsbeauftragter für die Region Ingolstadt
Kartographie: Regierung von Oberbayern, SG 24.1
Stand: Juli 2011
Herausgeber: Planungsverband Region Ingolstadt