

27. Änderung Bodenschätze - Tektur 2



Anlage zur 14. Verordnung zur Änderung
des Regionalplanes Ingolstadt

Planungsverband Region Ingolstadt
Ingolstadt, den 04.11.2015


Roland Weigert
Landrat
Verbandsvorsitzender

I. Ziele der Raumordnung


a) Zeichnerisch verbindliche Darstellungen

-  **Ki 19** Vorranggebiet für Bodenschätze
(mit Bodenschatzkürzel und Nr.)
-  **Ki 56** Vorbehaltsgebiet für Bodenschätze
(mit Bodenschatzkürzel und Nr.)
- Ki** Kies und Sand (NaBabbau)
- Sa** Sand (Trockenabbau)

b) Zeichnerisch erläuternde Darstellungen verbaler Ziele

keine Darstellung



c) Nachrichtliche Wiedergabe staatlicher Planungsziele

 Grenze der Region


II. Bestehende Nutzungen und Festsetzungen

Siedlungsfläche



Bestand (ohne Weiler und Einöden);
durch genehmigte Flächennutzungspläne
ausgewiesene Flächen;
Erhebung: Dezember 2012

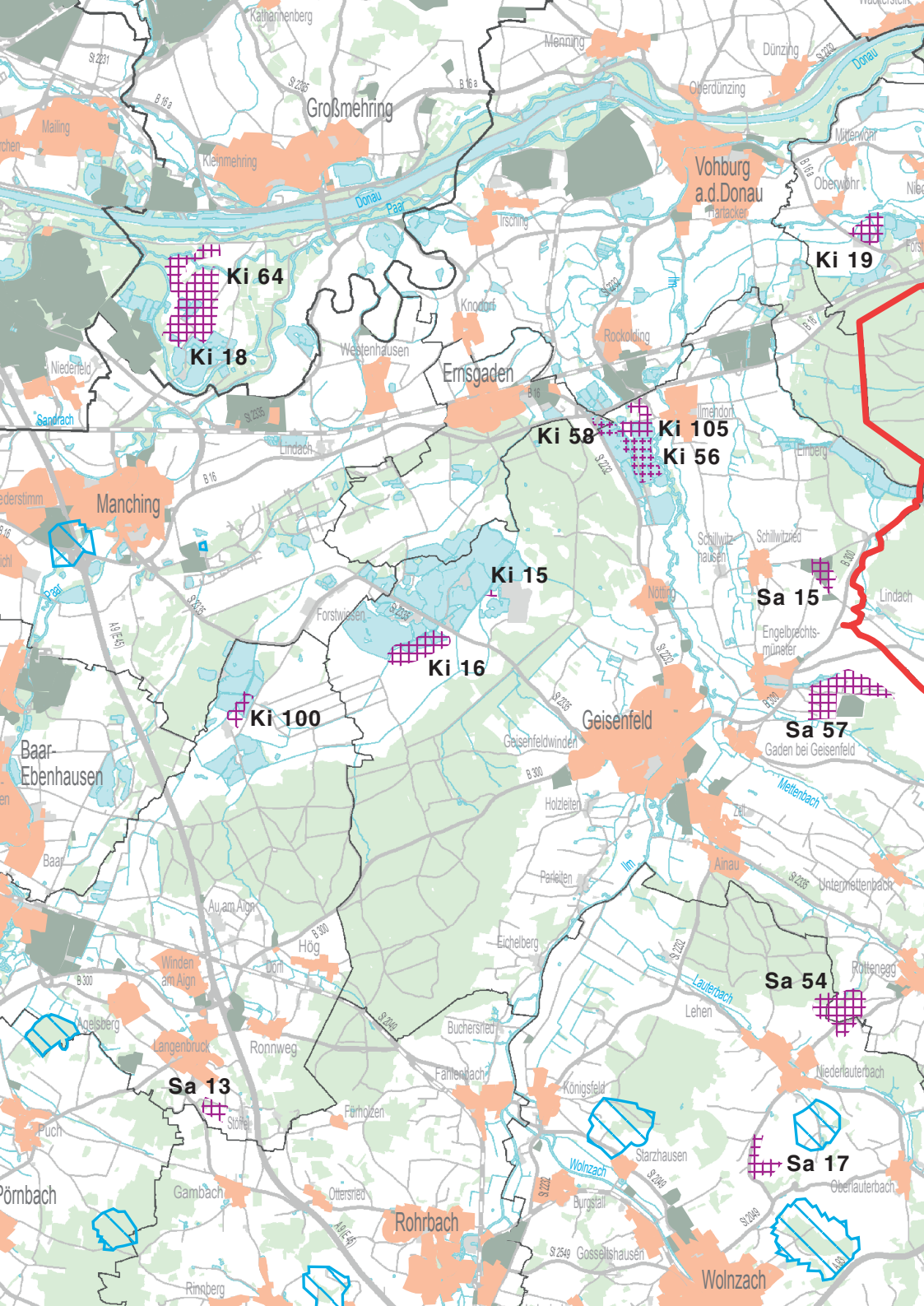
-  Wohnbaufläche, gemischte Baufläche und
Sonderbaufläche (ausgenommen gewerblich
genutzte Sonderbaufläche)
-  gewerbliche Baufläche
(einschließlich gewerblich genutzte
Sonderbaufläche)

Regionalplanerisch relevante, fachrechtlich hinreichend gesicherte Flächen der Wasserwirtschaft (Erhebung: 03/2014)

-  festgesetztes Wasserschutzgebiet

Grenzen

-  Landkreisgrenze
-  Gemeindegrenze



Maßstab 1 : 100 000

Kartengrundlage: Geobasisdaten
© Bayerische Vermessungsverwaltung
(<http://www.geodaten.bayern.de>)

Bearbeiter: Regionsbeauftragter für die Region Ingolstadt
Kartographie: Regierung von Oberbayern, Sachgebiet 24.1
Stand: 09. Juni 2015
Herausgeber: Planungsverband Region Ingolstadt