

Regionalplan Ingolstadt

Karte 2h Siedlung und Versorgung

Nachfolgenutzungen der Kiesabbauflächen im regionalen Teilraum Feilenmoos

Planungsverband Region Ingolstadt

Ingolstadt, den 29.12.2006

A. Lehmann

Dr. Alfred Lehmann
Oberbürgermeister
Verbandsvorsitzender






Ziele der Raumordnung und Landesplanung

a) Zeichnerisch verbindliche Darstellungen

keine Darstellung

b) Zeichnerisch erläuternde Darstellungen verbaler Ziele

Rekultivierung für:

-  Biotopentwicklung Landschaftssee - naturschutzorientiert
-  Biotopentwicklung Landschaftssee - extensive Erholungsnutzung
-  Sport, Freizeit, Erholung - Wassersport intensive Erholungsnutzung
-  Sport, Freizeit, Erholung - Baden intensive Erholungsnutzung
-  Abgrenzung von Rekultivierungsgebieten

c) Nachrichtliche Wiedergabe staatlicher Planungsziele

keine Darstellung

Maßstab 1 : 50 000

Kartengrundlage: Geobasisdaten des Bayerischen Landesvermessungsamt
<http://www.geodaten.bayern.de>
Nutzungserlaubnis vom 6.12.2000, AZ.: VM 3860 B - 4562

Nachdruck und Vervielfältigung (auch auszugsweise)
nur mit Genehmigung des Herausgebers.

Bearbeiter: Der Regionsbeauftragte für die Region Ingolstadt

Kartographie: Regierung von Oberbayern, SG 24.1 - Stand: 01.Dezember 2005

Herausgeber: Planungsverband Region Ingolstadt