

Vogelschutzgebiet
Erdinger Moos

Abfanggraben Süd

Kreisstraße ED 30




J-733-A2	Gemarkung Oberding Fl.-Nrn. 4861/158	3.465 aufwertbare Fläche: 3.465 m ²
Teilabbuchung von 2010 realisierten Ökopoolflächen: Entwicklung von mageren Flachland-Mähwiesen (G212-LR6510) auf verbuschten Brachflächen (B13) und Acker (A11)		

IN DIESEM PLAN FESTZUSTELLEN:

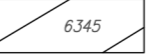




Maßnahmen-Nr. = PlanNr. + Maßnahmeart + fortlaufende Nr.

J-XXX-A-1	Lage der Maßnahme	Fläche in m ²
Beschreibung der Maßnahme		

Maßnahmeart:

- A** Ausgleichsmaßnahme
-  Umgriff der Maßnahmenfläche
- OFFENLANDFLÄCHEN**
-  Beseitigung von Verbuschungen
-  Extensivgrünland auf Normalstandort

NACHRICHTLICH

-  Flurgrenzen mit Flurnummer
-  Biotop-/ Nutzungstyp der Prognose / des Zielzustandes
-  Biotop-/ Nutzungstyp des Ausgangsbestands
-  Bestehende Gehölzflächen
-  Bestehende Bäume / Sträucher

Dieser Plan wurde mit dem 132. Änderungsplanfeststellungsbeschluss zum Planfeststellungsbeschluss für den Flughafen München gem. §§ 8 ff LuftVG i.V.m. Art. 72 ff BayVwVG festgelegt.
Regierung von Oberbayern
- Luftamt Südbayern -
Schrödinger
Schrödinger
Regierungsdirektor

Planfeststellungsverfahren
Erweiterung Terminal 1
Abfertigungsgebäude West



Objekt LANDSCHAFTSPFLEGERISCHER BEGLEITPLAN KOMPENSATIONSMASSNAHMEN	Erläuterungsber.Nr. -----								
Planart LAGEPLAN DER LANDSCHAFTSPFLEGERISCHEN MASSNAHMEN OBERDINGERMOOS	Maßstab 1: 2.000								
Planverfasser Grünplan GmbH Prinz-Ludwig-Straße 48 85354 Freising	<table border="1"> <tr> <td>Bearb.</td> <td>H. Kalhamer</td> </tr> <tr> <td>Gezeich.</td> <td>H. Kalhamer</td> </tr> <tr> <td>Geprüft</td> <td>A. Neumair</td> </tr> <tr> <td>Datum</td> <td>05.01.2018</td> </tr> </table>	Bearb.	H. Kalhamer	Gezeich.	H. Kalhamer	Geprüft	A. Neumair	Datum	05.01.2018
Bearb.	H. Kalhamer								
Gezeich.	H. Kalhamer								
Geprüft	A. Neumair								
Datum	05.01.2018								
Flughafen München GmbH München, den 20.12.2016, Stand 15.01.2018	<table border="1"> <tr> <td>Datum</td> <td>Zeichen</td> </tr> <tr> <td>05.01.2018</td> <td>C. Holzer</td> </tr> <tr> <td colspan="2">Anlage Nr. J - 733</td> </tr> </table>	Datum	Zeichen	05.01.2018	C. Holzer	Anlage Nr. J - 733			
Datum	Zeichen								
05.01.2018	C. Holzer								
Anlage Nr. J - 733									

Schrödinger *Grünplan*