GRUNDRISS M 1:100

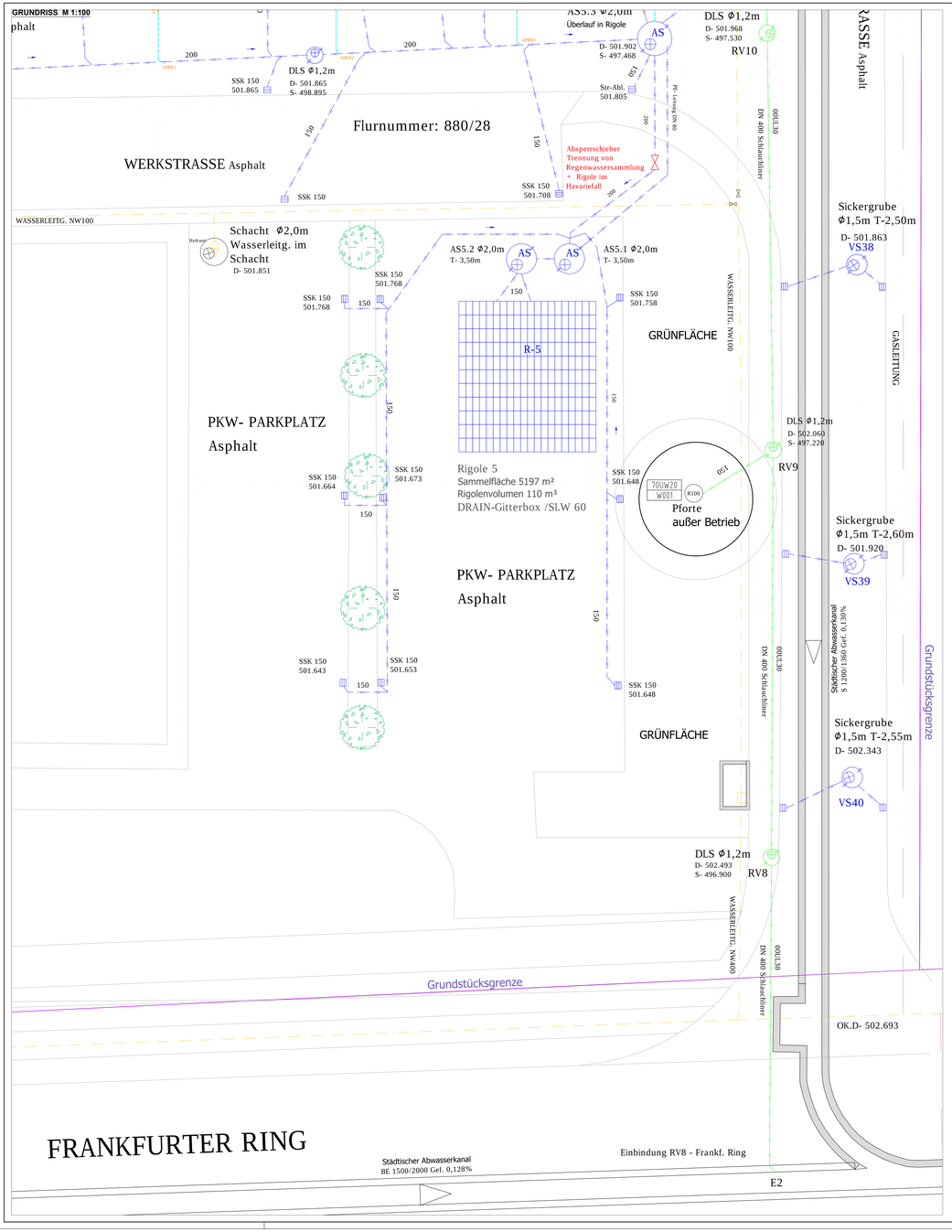

GRUNDRISS M 1:100

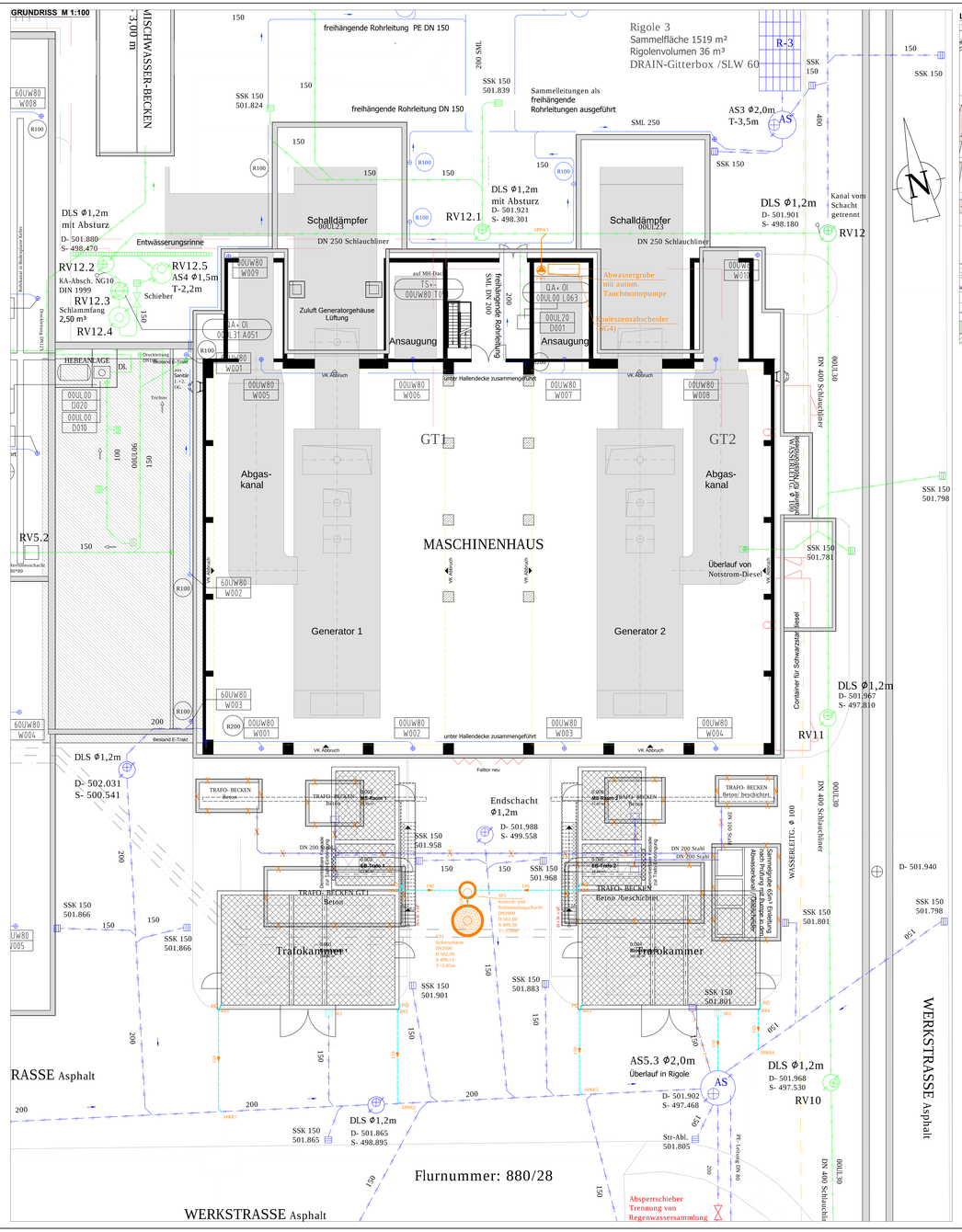

LAGEPLAN M 1:1000

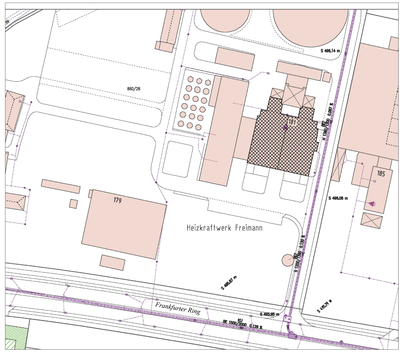

Grundstücksentwässerung

Legende: Bestand

Regenwasserleitung unterirdisch
Regenwasserleitung freiliegend
Schmutz/ Mischwasserleitung mit Anschluß an städtischen Kanal
Durchlaufschacht Regenwasser DLS Ø1,2m
Absetzschacht Regenwasser AS Ø2,0m
Revisionsschacht, Abwasser
Kabelschutzrohre
Gasleitung
Wasserleitung
Elektrotrasse

Legende: Neubau

Regenwasserleitung unterirdisch
Regenwasserleitung freiliegend
Schmutzwasserleitung unterirdisch
Druckleitung
Entlüftungsleitung
Pumpwerk, Hebeanlage
Putzöffnung PÖ
Kontroll- und Schlammfangschacht
Sickerschacht

.....FERTIGUNG

Plangrundlage ist der genehmigte Entwässerungsplan vom 03.08.2015.
Die entsprechende Plannummer der München Stadtentwässerung lautet: 1500

Index	Art der Änderung	Datum	Name
F			
E			
D			
C			
B			
A	Eintragung der Trafobecken	20.12.2016	Cz

AKZ/KKS

SW/M Stadtwerke München

Zeichnungs-Nr.	UA	Abt.	Werk	Block	Sachgebiet	lfd. Nr.	Blatt von Blatt	Index
	1	T	1	4	4	0 0 7 3	0 0 1 / 0 0 2	A

Ersatz für | Ersetzt durch

Bauvorhaben
HKW Freimann - Frankfurter Ring 181, 80807 München
Umbau und Erweiterung des Maschinenhauses
TEKTUR - ENTWÄSSERUNGSANTRAG

Bauherrin
Stadtwerke München GmbH

Planungsbüro
GFM GMBH BERATENDE INGENIEURE
Kapuzinerstr. 17 80469 München Tel. 089 599 878-0 Fax 089 599 878-20 info@gfm-gmbh.de www.gfm-gmbh.de

Planungsstufe: **GENEHMIGUNGSPLANUNG**
Datum: **22.09.2016**

Planungsinhalt:
TEKTUR - ENTWÄSSERUNGSPLAN
Grundriss (Beilage 2)

Maßstab: **1:100**
Plan-Nr.: **6.001-A**