

J-170-E-13 Umwandlung und Weiterentwicklung von Offenlandflächen
Herstellung von Habitaten für Wiesenbrüter

Umwandlung von Intensivgrünland in artenreiche Feuchtwiesen durch 2-schürige Mahd. Weiterentwicklung von Streuwiesen durch Entbuschung und 1-schürige Mahd. Weiterentwicklung von Seggenrieden durch Mahd und Entbuschung alle 2 Jahre. Anlegen einer Abgrabung mit Vernässungsbereichen und temporärem Flachgewässer; Beseitigung von Gehölzen zur Verbesserung der Habitataignung dieser und angrenzender Flächen für Wiesenbrüter. Erhalt einzelner Büsche mit Krautsaum (Rufplätze Wachtelkönig). Erhalt einzelner höherer Gehölze als Singwarten für den Baumpieper.

J-170-E-14 Umwandlung und Weiterentwicklung von Offenlandflächen
Herstellung von Habitaten für Wiesenbrüter


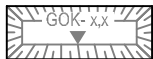
Umwandlung von Acker und Intensivgrünland zu artenreichen Frisch- und Feuchtwiesen durch 2-schürige Mahd. Weiterentwicklung von Nass- und Streuwiesen mit Staudenfluren durch Entbuschung und 1-schürige Mahd. Weiterentwicklung von Röhricht durch Mahd und Entbuschung. Anlegen von Abgrabungen mit Vernässungsbereichen und temporären Flachgewässern; Differenziertes Pflegemosaik mit Frühmahd- und Spätmahdflächen zur Förderung von Kiebitz und Wachtelkönig; Erhalt einzelner Büsche mit Krautsaum (Rufplätze Wachtelkönig).

Dieser Plan wird gem. §§ 8 ff. des Luftverkehrsgesetzes (LuftVG) festgestellt.


Regierung von Oberbayern
- Luftamt Südbayern -

[Signature]
Büchner
Ltd. Regierungsdirektor

IN DIESEM PLAN FESTZUSTELLEN:

-  Umgriff der wasserbaulichen Maßnahmen
-  Abgrabungen (zulässige Tiefe unter GOK)

NACHRICHTLICH DARGESTELLT:

-  Gewässer mit Bezeichnung
- | | |
|---------------------------|-----------------|
| Maßnahmen-Nr. | Kurzbezeichnung |
| Beschreibung der Maßnahme | |

 Beschreibung der Maßnahme und Bezug zum landschaftspflegerischen Begleitplan

Planfeststellungsverfahren
3. Start- und Landebahn
2. Änderung: (Plan-Index 00)



Objekt LANDSCHAFTSPFLERISCHER BEGLEITPLAN GEWÄSSERAUSBAU	Erläuterungsber.Nr. J-401
Planart LAGEPLAN - ABGRABUNGEN / GELÄNDEMULDEN IM VIEHLAßMOOS, BERGLERN	Maßstab 1: 2 000

Planverfasser Dr. Blasy - Dr. Overland Beratende Ingenieure GmbH & Co. KG Moosstraße 3 82279 Eching am Ammersee <i>i.V. D. Rosar</i>	Bearb.	Kehrer
	Gezeich.	Meuser
	Geprüft	Rosar
	Datum	19.02.2010

Flughafen München GmbH München, den 22.02.2010	Geprüft	Datum	Zeichen
		19.02.2010	BLOMEYER
gez. i.V. Dr. Josef Schwendner gez. i.V. Hermann Blomeyer		Anlage Nr. J-496	