

J-189-E-11 Neuanlage Feuchtbiotop nahe Gfällach



Wiederherstellung von Feuchtwiesenstandorten durch Abtrag des nährstoffreichen Oberbodens
 Nachrichtlich: Grundwasser (MHW) nicht berührt.

Dieser Plan wird gem. §§ 8 ff. des Luftverkehrsgesetzes (LuftVG) festgestellt.


Regierung von Oberbayern
 - Luftamt Südbayern -

[Signature]
 Büchner
 Ltd. Regierungsdirektor


IN DIESEM PLAN FESTZUSTELLEN:

-  Umgriff der wasserbaulichen Maßnahme
-  Abgrabungen (zulässige Tiefe unter GOK)

NACHRICHTLICH DARGESTELLT:

-  Gfällach Gewässer mit Bezeichnung
- | | |
|---------------------------|-----------------|
| Maßnahmen-Nr. | Kurzbezeichnung |
| Beschreibung der Maßnahme | |

 Beschreibung der Maßnahme und Bezug zum landschaftspflegerischen Begleitplan

Planfeststellungsverfahren 

3. Start- und Landebahn

Objekt LANDSCHAFTSPFLEGERISCHER BEGLEITPLAN GEWÄSSERAUSBAU	Erläuterungsber.Nr. J-401
Planart LAGEPLAN NEUANLAGE FEUCHTBIOTOP NÄHE GFÄLLACH	Maßstab 1: 2 000

Planverfasser SEHLHOFF GMBH Rachelstraße 53 94315 Straubing <i>[Signature]</i> 	Bearb.	Meier
	Gezeich.	Biedermann
	Geprüft	Schlund
	Datum	17.08.2007

Flughafen München GmbH München, den20.08.2007. gez. i.V. Dr. Josef Schwendner gez. i.V. Nils Eichbaum	Geprüft	Datum	Zeichen
		17.08.2007	Blomeyer
			Anlage Nr. J-472