


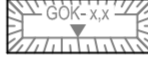
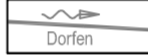







IN DIESEM PLAN FESTZUSTELLEN:

-  Umgriff der wasserbaulichen Maßnahmen
-  Verfüllung bestehender Fließgewässer
-  Gewässerausbau
-  Abgrabungen (zulässige Tiefe unter GOK)

NACHRICHTLICH DARGESTELLT:

-  Gewässer mit Bezeichnung
- | | | |
|---------------------------|-----------------|--|
| Maßnahmen-Nr. | Kurzbezeichnung | Beschreibung der Maßnahme und Bezug zum landschaftspflegerischen Begleitplan |
| Beschreibung der Maßnahme | | |

Dieser Plan wird gem. §§ 8 ff. des Luftverkehrsgesetzes (LuftVG) festgestellt.
 Regierung von Oberbayern
 - Luftamt Südbayern -

 Büchner
 Ltd. Regierungsdirektor

Planfeststellungsverfahren 3. Start- und Landebahn			
Objekt LANDSCHAFTSPFLEGERISCHER BEGLEITPLAN GEWÄSSERAUSBAU	Erläuterungsber.Nr. J-401		
Planart LAGEPLAN RENATURIERUNG DORFEN	Maßstab 1: 2 000		
Planverfasser  Moosstraße 3 82279 Eiching am Ammersee <i>i.v. D. Rosar</i>	Bearb. Gezeich. Geprüft Datum	Kehler Meuser Rosar 17.08.2007	
Flughafen München GmbH München, den20.08.2007 gez. i.V. Dr. Josef Schwendner gez. i.V. Nils Eichbaum	Geprüft 	Datum 17.08.2007	Zeichen BLOMEYER Anlage Nr. J-431

J-168-E-1 Renaturierung Dorfen
 Naturnahe Umgestaltung der Dorfen mit Rückverlegung in die ehemaligen Bachschlingen; Umverlegung des Grabens Nr. 11 als rechter Zufluss zur Dorfen; Teilverfüllung des aktuellen Dorfenlaufes und Entwicklung zu einem naturnah umgebauten Altarm; Entwicklung von Altarmen in ehemaligen Bachschlingen

