
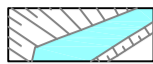
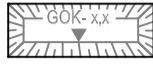



IN DIESEM PLAN FESTZUSTELLEN:

-  Umgriff der wasserbaulichen Maßnahmen
-  Gewässerausbau
-  Abgrabungen (zulässige Tiefe unter GOK)

NACHRICHTLICH DARGESTELLT:

-  Gewässer mit Bezeichnung
- | | |
|---------------------------|-----------------|
| Maßnahmen-Nr. | Kurzbezeichnung |
| Beschreibung der Maßnahme | |

 Beschreibung der Maßnahme und Bezug zum landschaftspflegerischen Begleitplan

Dieser Plan wird gem. §§ 8 ff. des Luftverkehrsgesetzes (LuftVG) festgestellt.

Regierung von Oberbayern
- Luftamt Südbayern -

[Signature]
Büchner
Ltd. Regierungsdirektor

J-166-A-1 Umgestaltung Keckeisgraben

Naturnahe Umgestaltung durch Laufverzweigung und Uferabflachungen auf Höhe des Mittelwasserstandes und Entwicklung von Sumpf- und Röhrichtflächen sowie einer Nasswiese; Weiterentwicklung des Grünlands zu einer artenreichen Frischwiese.

2. Änderung: (Plan-Index 01)

Planverfasser: Dr. Blasy - Dr. Øverland Datum: 19.02.2010 Geprüft: *i.v. Rosar*

Flughafen München GmbH, München, den 22.02.2010

gez. i.V. Dr. Josef Schwendner gez. i.V. Hermann Blomeyer

Planfeststellungsverfahren **M** Flughafen München

3. Start- und Landebahn

Objekt LANDSCHAFTSPFLEGERISCHER BEGLEITPLAN GEWÄSSERAUSBAU	Erläuterungsber.Nr. J-401
Planart LAGEPLAN UMGESTALTUNG KECKEISGRENZGRABEN	Maßstab 1: 2 000

Planverfasser Dr. Blasy - Dr. Øverland Beratende Ingenieure GmbH & Co. KG Moosstraße 3 82279 Eching am Ammersee <i>i.v. D. Rosar</i>	Bearb.	Kehrer
	Gezeich.	Meuser
	Geprüft	Rosar
	Datum	17.08.2007

Flughafen München GmbH München, den <u>20.08.2007</u>	Geprüft	Datum	Zeichen
		17.08.2007	BLOMEYER
gez. i.V. Dr. Josef Schwendner gez. i.V. Nils Eichbaum		Anlage Nr. J-427	