







FREISTAAT BAYERN
 LANDKREIS PFAFFENHOFEN a.d. ILM
 MARKT MANCHING

1926	18 980 m ²
2.24.1	18 980 m ²

Zeichenerklärung

-  zu erwerbende Fläche
- | | |
|--------|-----------------------|
| 1926 | 18 980 m ² |
| 2.24.1 | 18 980 m ² |

 Flurstücksnummer | Größe des Flurstücks
zu erwerbende Fläche für Ausgleichsmaßnahmen
-  lfd. Nr. einzelne Erwerbsfläche
-  lfd. Nr. Flurstück
-  lfd. Plannummer
-  Gemarkungsgrenze
-  Flurgrenze


Staatliches Bauamt Ingolstadt Elbrachtstraße 20 85049 Ingolstadt Tel.: 0841/9346-0, Fax: 0841/9346-150, E-Mail: poststelle@stbain.bayern.de		bearbeitet:	02/2019	Dopfer
		gezeichnet:		
		geprüft:	02/2019	Giestl-Rieß
		PSP Nr.:		
		Projekt:	Test	

Nr.	Art der Änderung	Datum	Zeichen

FESTSTELLUNGSENTWURF

Straßenbauverwaltung Freistaat Bayern Staatliches Bauamt Ingolstadt Straße / Abschn.-Nr. / Station: B16_2320_0,820 bis B16_2340_0,300 PROJIS-Nr.:	Unterlage / Blatt-Nr.: 10.1.2 Grunderwerbsplan Ausgleichsfläche Maßstab: 1 : 10 000
---	---

B 16 / St 2335
Höhenfreimachung östlich Manching
 Bau-km 0+000 bis 0+865

aufgestellt: Staatliches Bauamt Ingolstadt  Blauth, Ltd. Baudirektor Ingolstadt, den 20.03.2019	Planfestgestellt mit Beschluss der Regierung von Oberbayern Az. 4354.32_02-7-2 München, 01.09.2020 gez. Ippisch Regierungsrat	
--	---	---