

BW 05 Brücke im Zuge der Kr. BGL 3 über die B 20 neu
 B zw. Gel. = 12,30 m
 LW = 16,50 m
 LH ≥ 4,70 m
 α = 71,3813 gon
 Nach Eurocode 1, Teil 2
2+695,735

Abtsdorf

Zeichenerklärung:

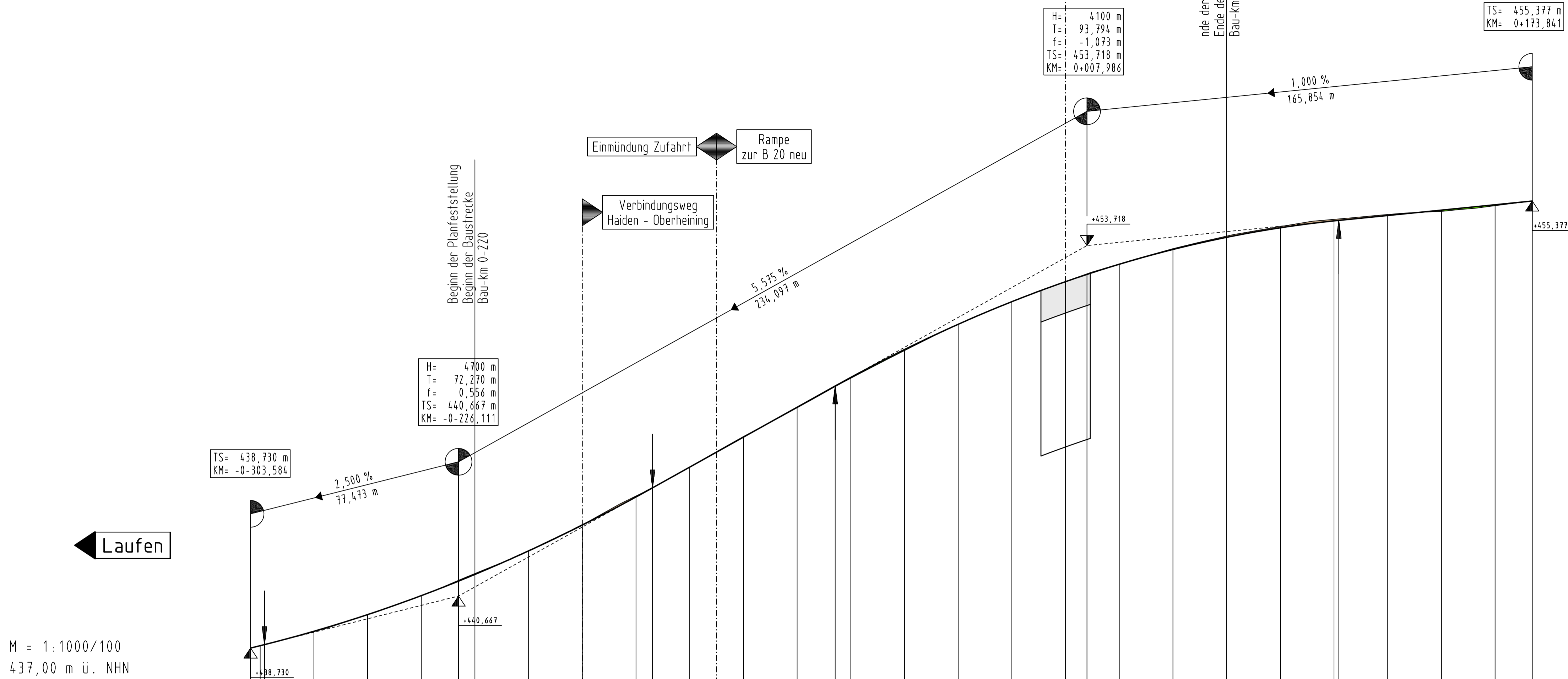
- Gradientenhochpunkt
- Gradiententiefpunkt
- Ausrundungsbeginn Kuppe / Ausrundungsbeginn Wanne
- Damm
- Einschnitt

Neigungsbrechpunkt mit Angabe von:
 Ausrundungshalbmesser, Tangentenlänge, Stichhöhe, Höhe Tangentenschnittpunkt, Bau-km

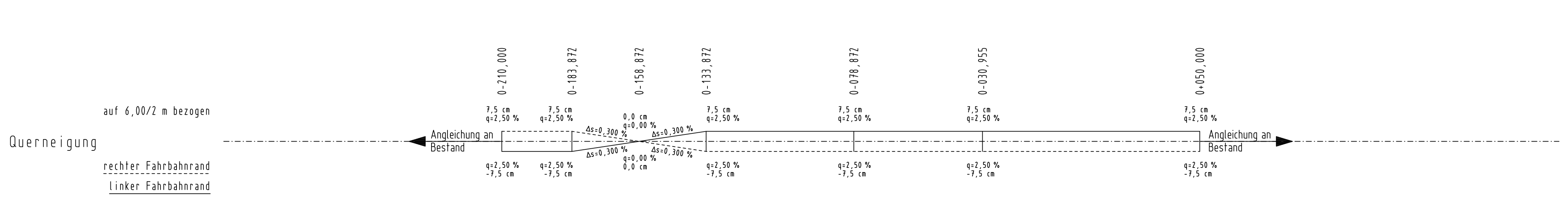
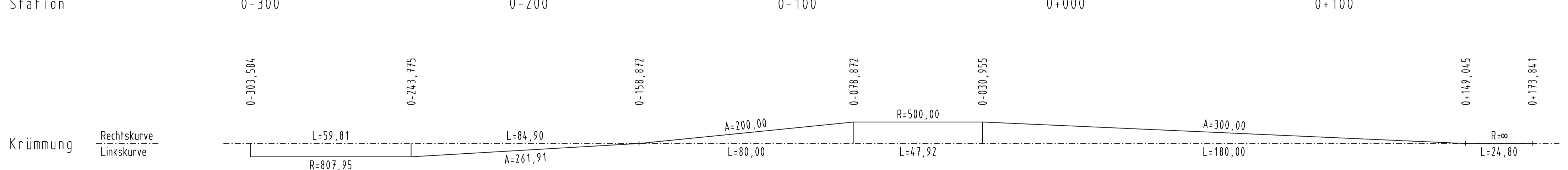
Langsneigung und Abstand zum nächsten Neigungsbrechpunkt

H= 9900 m
 T= 164,597 m
 f= -1,368 m
 TS= 695,823 m
 KM= 0+169,636

-1,192 %
 129,280 m
 3,000 %
 110,983 m



Station	0-300	0-200	0-100	0+000	0+100	0+173,841	
Gradiente	-3,584, 438,730 -98,381, 438,860	-80,000, 439,342 -60,000, 439,976	-40,000, 440,682 -26,111, 441,222 -20,000, 441,506	0,000, 442,349 -80,000, 443,310 -60,000, 444,357 -53,841, 444,696	-40,000, 445,468 -20,000, 446,605 0,000, 447,698 -85,808, 448,489 -80,000, 448,809	-60,000, 449,847 -40,000, 450,787 -20,000, 451,633 0,000, 452,376 7,986, 452,646 20,000, 453,023 40,000, 453,573 60,000, 454,026 80,000, 454,381 0,000, 454,695 1,780, 454,658	20,000, 454,839 40,000, 455,039 60,000, 455,239 73,841, 455,377
Gelände/Bestand	0,000, 438,818	-80,000, 439,342 -60,000, 439,971	-40,000, 440,680 -20,000, 441,506	0,000, 442,344 -80,000, 443,330 -60,000, 444,394 -40,000, 445,468	-20,000, 446,605 0,000, 447,678 -85,808, 448,489 -80,000, 448,778	-60,000, 449,808 -40,000, 450,784 -20,000, 451,633 0,000, 452,376 7,986, 452,646 20,000, 453,034 40,000, 453,602 60,000, 454,071 80,000, 454,428 0,000, 454,695	20,000, 454,876 40,000, 454,994 60,000, 455,203 73,841, 455,377



Hyna + Weiß
 Bauingenieure
 Partnerschaftsgesellschaft

86316 Friedberg | Tel 0821-268 97-0 | Internet www.hyna-weiss.de

BV: 097.01.01
 bearbeitet: 05/2014
 gezeichnet: 05/2014
 geprüft: 05/2014
 Datei: 807001_HU_006901_HF_K603.PLT

Datum: 05/2014
 Name: Dr. Kupfer, Winter, Hyna

Freistaat Bayern
 Staatliches Bauamt Traunstein

Rosenheimer Straße 7
 83278 Traunstein

TEL 0861/57-245, FAX 0861/15561, E-MAIL poststelle@stbats.bayern.de

bearbeitet: 05/2014
 gezeichnet: 05/2014
 geprüft: 05/2014

Dömland, Hyna + Weiß, Wallner

PSP Nr.:
 PSP Bez.:
 Dateiname: pdf-Name

Nr.	Art der Änderung	Datum	Zeichen

FESTSTELLUNGSENTWURF

Straßenbauverwaltung Freistaat Bayern
 Staatliches Bauamt Traunstein

Straße / Abschn.-Nr. / Station: B20_480_1,760 bis B20_420_7,068

PROJIS-Nr.: 0900140010

Unterlage / Blatt-Nr.: 6.5/1
 Höhenplan
 Knoten Kr BGL 3
 Kr BGL 3
 Maßstab: 1 : 1.000/100

**B 20 Freilassing - Burghausen
 Ortsumgehung Laufen
 Bau-km 0+000 bis 4+835**

aufgestellt:
 Staatliches Bauamt Traunstein
 König, Ltd. Baudirektor
 Traunstein, den 07.08.2014

Planfestgestellt mit Beschluss der Regierung von Oberbayern Az. 4354.32_02-10-1 München, 09.10.2020
 gez. Guggenberger
 Oberregierungsrat

VEREINIGTE BAYRISCH-ÖSTERREICHISCHE INGENIEURKAMMER VON OB- UND NIEDERBAYERN