


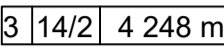


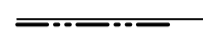









Zeichenerklärung

- Grunderwerb**
-  zu erwerbende Fläche
 -  vorübergehend in Anspruch zu nehmende Fläche
 -  dauerhaft zu belastende Fläche
 -  Flur / Flurstück / Größe des Flurstückes
 -  lfd. Nr. im Grunderwerbsverzeichnis / Größe der Teilfläche
2 Nr. des Grunderwerbsplanes
34 lfd. Nr. des betroffenen Flurstückes
1 Teilfläche eines Flurstückes
 -  Zusammengehörigkeitspfeil
 -  Gemarkungsgrenze
 -  Flurgrenze
 -  Flurstücksgrenze
außerhalb/ innerhalb des Baufeldes
 -  Flurstücksnummer


 Schübler-Plan Ingenieurgesellschaft mbH Frankfurt am Main Standort München Eisenheimerstraße 55 80687 München E-mail: muenchen@schuessler-plan.de http://www.schuessler-plan.de	Datum	Zeichen	
	bearbeitet	07/2019	Gerullis
	gezeichnet	07/2019	Kortemeyer
geprüft: 07/2019 Oismüller München, den 16.07.2019 Ort, Datum, Unterschrift			

Nr.	Art der Änderung	Datum	Name

FESTSTELLUNGSENTWURF

Gemeinde Vaterstetten Wendelsteinstraße 7 85591 Vaterstetten		Unterlage / Blatt-Nr.: 10.1 / 10 Grunderwerbsplan trassenferne PIC-Maßnahmen III
PROJIS-Nr.:	Maßstab: 1000	

Kreisstraßen EBE 4, EBE 17
Umfahrungen Weißenfeld - Parsdorf
Bauabschnitt III

1. Tektur aufgestellt: Gemeinde Vaterstetten Vaterstetten, den 02.09.2019	Planfestgestellt mit Beschluss der Regierung von Oberbayern Az. 32-4354.4-2-3 München, 10.07.2020 gez. Guggenberger Oberregierungsrat	
---	---	---