










LEGENDE

Leit- und Sperreinrichtungen

-  Schutz Einzelbaum (Bestand)
-  Begrenzung des Baufeldes

Anlage

-  flächiger Gehölzbestand
-  Einzelbaum, Baumreihe
-  Wiederherstellung Wald
-  Neubegründung Wald
-  Extensivgrünland auf Normalstandort
-  Extensivgrünland auf Magerstandort
-  Extensivgrünland auf Feuchtstandort / Mulden

Maßnahmenkennung

- 9A CEF**
 - Index
 - Maßnahmentyp
 - Nr. Einzelmaßnahme

Erläuterung Maßnahmentyp

- V** Vermeidungsmaßnahme
- A** Ausgleichsmaßnahme
- E** Ersatzmaßnahme
- G** Gestaltungsmaßnahme
- W** Waldersatz (ausschl. nach Waldrecht)

Erläuterung Index

- CEF** Artenschutzrechtliche Maßnahme zur Erhaltung der ökologischen Funktion der Fortpflanzungs- und Ruhestätten (continuous ecological functionality)


Maßnahmennummer und Beschreibung

- 1V** Allgemeine Vermeidungsmaßnahmen
- 2V** Schutz von Lebensstätten
- 3V** Schutz zu erhaltender Biotopflächen und Gehölzbestände
- 4V** Schutz von Waldflächen
- 5V** Umhängen von Nistkästen

- 6.1V** Gestaltung der Straßenböschungen ohne Leitstrukturen für Fledermäuse
- 6.2V** Sicherung von Funktionsbeziehungen für Fledermäuse entlang der Hangkante
- 7V** Sicherung von Funktionsbeziehungen entlang der Bahnlinie
- 8E** Entwicklung von Laubwald und Feuchtlebensräumen bei Oberrohrbach
- 9A CEF** Anbringen von Fledermauskästen
- 10A CEF** Anbringen von Haselmauskästen
- 11.1G** Ansaat von Gras- und Krautfluren
- 11.2G** Ansaat von Magerflächen auf entsiegelten Straßenabschnitten
- 11.3G** Pflanzung von Gebüsch und Einzelbäumen
- 12W** Bestockung eines entsiegelten Straßenabschnitts mit Waldbäumen

Maßnahmenkennung (Einzelflächen) in Ersatzmaßnahmen

- G112** Biotop- und Nutzungstyp Bestand
- B312** geplanter Biotop- und Nutzungstyp (Prognose)

-  Ersatzmaßnahmen


Entwicklung Biotop- und Nutzungstyp (Ersatzmaßnahme)

- Fließgewässer**
 - F14-FW00BK** Mäßig veränderte Fließgewässer
- Wiesen, Weiden und Rasen - feucht**
 - G222-GN00BK** Artenreiche seggen- oder binsenreiche Feucht- und Nasswiesen
- Feuchtlflächen, Röhrichte und Großseggenriede**
 - R113-GR00BK** Sonstige Landröhrichte
 - R31-GG00BK** Großseggenriede außerhalb der Verlandungsbereiche
- Ufersäume, Säume, Ruderal- und Staudenfluren**
 - K121-GB00BK** Mäßig artenreiche Säume und Staudenfluren trocken-warmer Standorte
 - K122** Mäßig artenreiche Säume und Staudenfluren frischer bis mäßig trockener Standorte
 - K133-GH6430** Artenreiche Säume und Staudenfluren feuchter bis nasser Standorte
- Waldmäntel, Vorwälder und spezielle Waldnutzungsformen**
 - W12-WX00BK** Waldmäntel frischer bis mäßig trockener Standorte
- Laub- und Mischwälder/ -forste**
 - L62** Sonstige standortgerechte Laub(misch)wälder, mittlere Ausprägung

Biotop- und Nutzungstypen:



(Biotop- und Nutzungstypen lt. „Biotopwertliste zur Anwendung der Bayerischen Kompensationsverordnung (Stand 28.02.2014) mit redaktionellen Änderungen vom 31.03.2014“)


Beispiel:

-  **Acker und Ansaatgrünland**
- A11** Intensiv bewirtschaftete Äcker ohne oder mit stark verarmter Segetalvegetation


Hinweis:

vollständige Übersicht der Biotop- und Nutzungstypen siehe Legende zu Bestands- und Konfliktpfan

-  Gemeinde- bzw. Gemarkungsgrenze
-  Landkreisgrenze

-  Biotop laut amtlicher Biotopkartierung Bayern mit Nummer

Bezugsräume

-  Abgrenzung des Bezugsraums
- 1** Nummer des Bezugsraums

Baumaßnahmen

-  Fahrbahn mit Bankett
-  Brückenbauwerk
-  Bahnanlage
-  Weg (wassergebundene Decke)
-  Rückbaustrecke

 Dr. H. M. Schober Gesellschaft für Landschaftsarchitektur mbH Kammerhof 6 · 85354 Freising · Germany Tel.: +49 (0) 8161 3001 · Fax: +49 (0) 8161 9 44 33 zentrale@schober-larc.de · www.schober-larc.de	bearbeitet:	Dez. 2017	FSR
	gezeichnet:	Dez. 2017	LH / BK
	geprüft:	Dez. 2017	Dr. Schober
Projekt:		13008	

Staatliches Bauamt Rosenheim Wittelsbacherstraße 11 83022 Rosenheim Tel.: 08031/394-0, Fax: 08031/394-2169, E-Mail: poststelle@stbaro.bayern.de			bearbeitet:	Dez. 2017	
gezeichnet:			Dez. 2017		
geprüft:			Dez. 2017	Neuhaus	
PSP Nr.:		L2091_Puerten			
Projekt:					

Nr.	Art der Änderung	Datum	Zeichen



Feststellungsentwurf

Straßenbauverwaltung Freistaat Bayern Staatliches Bauamt Rosenheim Straße / Abschn.-Nr. / Station: <small>St 2091/240/0,630 - St 2091/280/0,450</small> <small>St 2352/200/0,135 - St 2352/220/0,490</small>	Unterlage / Blatt-Nr.: 9.2 / L Legende zum Landschaftspflegerischen Maßnahmenplan Maßstab: -
PROJIS-Nr.:	

St 2091 Ampfing - Kraiburg a. Inn

Höhenfreimachung Pürtner Kreuzung und BÜ-Beseitigung

St 2091 Bau-km 0+000 - 1+190
St 2352 Bau-km 0+000 - 0+700

aufgestellt: Staatliches Bauamt Rosenheim  Rehm, Baudirektor Rosenheim, den 12.01.2018	Planfestgestellt mit Beschluss der Regierung von Oberbayern Az.: ROB-4354.3-16-2 München, 30.12.2019 gez. Ippisch Regierungsrat	
---	--	---