





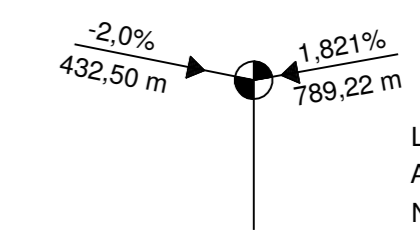

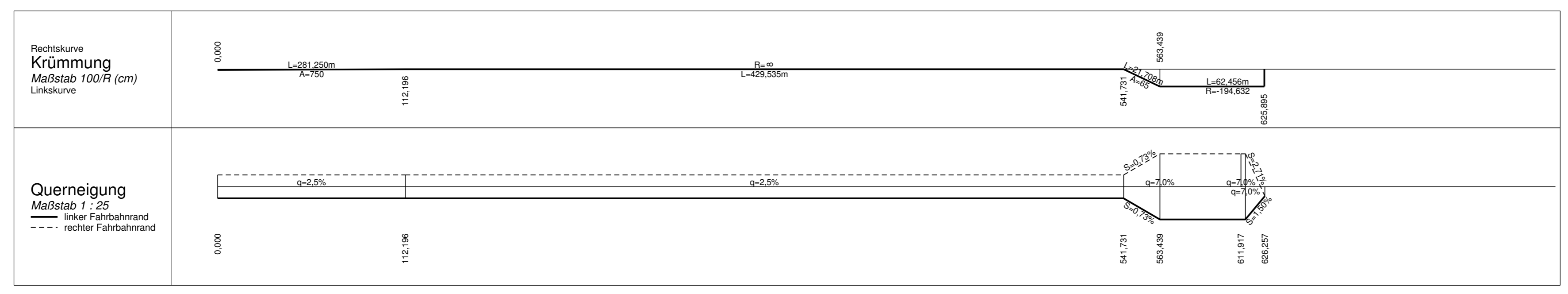


Zeichenerklärung

-  Gradientenhochpunkt
 -  Gradiententiefpunkt
 -  Ausrundungsbeginn Kuppe /
 -  Ausrundungsende Wanne
 -  Damm
 -  Einschnitt
- Neigungsbrechpunkt mit Angabe von:
 H = 20000 m
 T = 362,155 m
 f = 4,372 m
 km 0+601,335
 hTS = 415,868 m
- Ausrundungshalbmesser
 Tangentenlänge
 Stichhöhe
 Bau-km
 Höhe Tangentenschnittpunkt
- Längsneigung und Abstand zum nächsten Neigungsbrechpunkt
- 






Station	0,000	50,000	100,000	150,000	200,000	250,000	300,000	348,250	350,000	353,390	356,650	361,829	370,227	400,000	426,026	448,450	450,000	490,223	500,000	548,650	550,000	577,324	600,000	601,610	625,895	653,476	679,975	703,474	706,474	
Gradientenhöhe	652,165	652,340	652,515	652,690	652,865	653,040	653,215	653,384	653,390	653,399	653,399	653,43	653,45	653,007	652,80	651,643	651,583	649,118	645,719	645,611	643,425	641,995	641,922	641,300	642,28	641,31	641,03	641,04		
Gradientenhöhe Planfeststellung	652,17	652,34	652,52	652,69	652,87	653,04	653,22	653,39	653,43	653,45	653,26	652,80	652,12	650,45	649,96	647,46	644,96	642,28	641,31	641,03	641,04									
Geländehöhe			652,88	653,17	653,69	653,93	653,62	653,67			653,72	653,82	653,64	648,64	639,97															
Km	1+000	1+100	1+200	1+300	1+400	1+500	1+600	1+700	1+800																					



1. Tektur vom 24.04.2017 zu den Planfeststellungsunterlagen vom 31.03.2011

Aufgestellt: München, den 24.04.2017
 Peiker, Ltd. Baudirektor
 Abteilung 4

Freistaat Bayern Autobahndirektion Südbayern Siedstraße 7-11, 80335 München, Tel. 089-54552-0, Fax 089-54552-200, E-Mail: poststelle@abdbb.bayern.de		Unterlage Blatt Nr. Datum Zeichen	8.8T 1 Loos
B2neu Eschenlohe - Garmisch-Partenkirchen Neubau der B2 Eschenlohe bis Oberau-Nord Bau-km 1+990 bis Bau-km 5+740 mit Neubau der Halbanchlussstelle bei Gut Weghaus Strecken-km 63,595 A 95_260_8,263		bearbeitet 4221 April 2017 gezeichnet 4243/4244 April 2017 geprüft Referat 422 April 2017 Sachgebiet 42 April 2017	Loos Schenk/Mioc Holzner Hanke
		Höhenplan	
		Provisorium	
		Maßstab 1 : 2000/200	
1. Tektur Aufgestellt: München, den 24.04.2017 Autobahndirektion Südbayern  Peiker, Ltd. Baudirektor		Planfestgestellt mit Beschluss der Regierung von Oberbayern Az. 32-4354.2-2-3 München, 19.08.2019  Deindl Regierungsdirektor	
Projekt: 104300 / PLF Geobasisdaten: © Bayerische Vermessungsverwaltung (Darstellung der Flurkarte als Eigentumsnachweis nicht geeignet) Plandatum: 11.04.2017		Datei: SPT-104300-PLF-HP-GVS_Provisorium_Druckansicht	