

**Anpassung Garmischer Straße  
Bau-km 0+000 bis 0+395,301**

H = 2000,000 m  
T = 13,000 m  
f = 0,042 m  
km 0+015,000  
h TS = 640,343 m

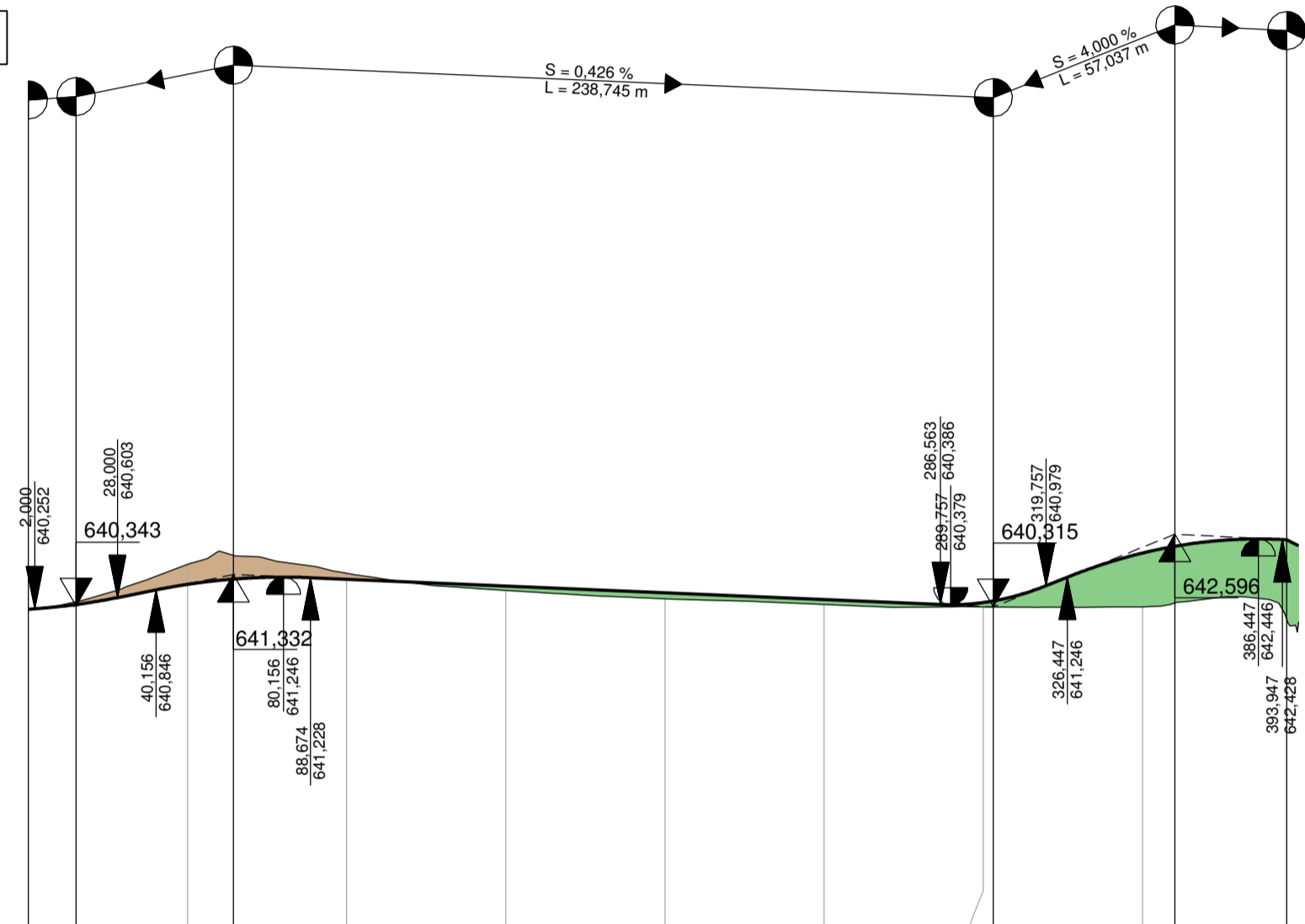
H = -2000,000 m  
T = 24,259 m  
f = -0,147 m  
km 0+064,415  
h TS = 641,332 m

H = 750,000 m  
T = 16,597 m  
f = 0,184 m  
km 0+303,160  
h TS = 640,315 m

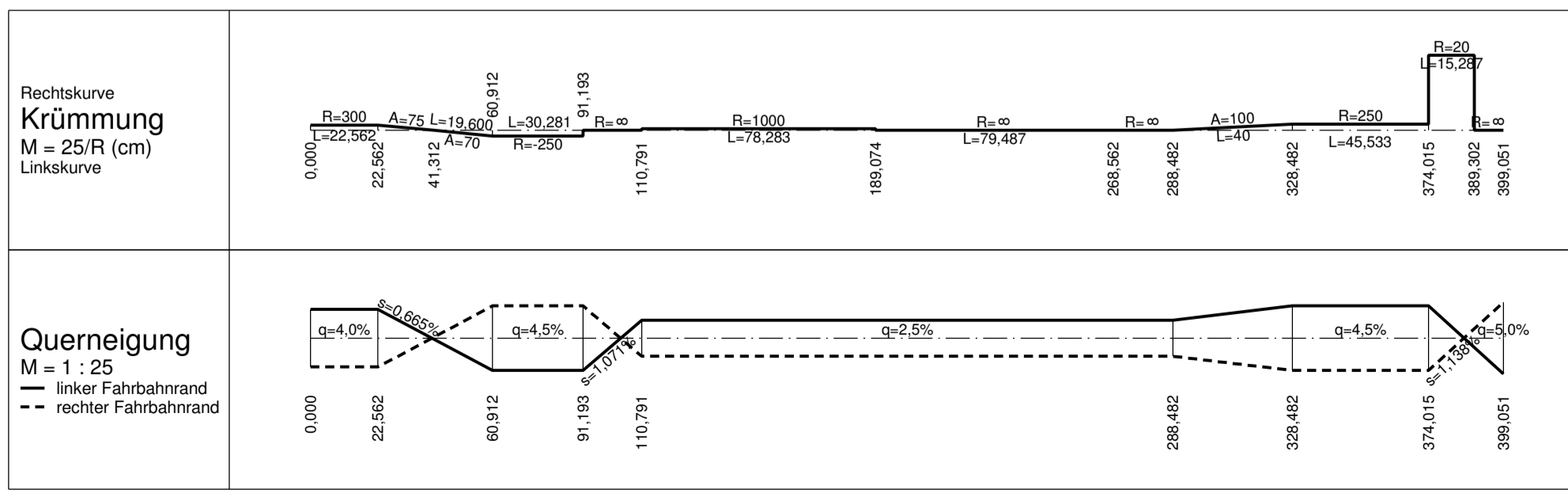
H = -1500,000 m  
T = 33,750 m  
f = -0,380 m  
km 0+360,197  
h TS = 642,596 m

km 0+395,301  
h TS = 642,421 m

km 0+000,000  
h TS = 640,238 m



Station	0,000	15,000	50,000	64,415	100,000	150,000	200,000	250,000	300,000	303,160	350,000	360,197	395,301
Gradiente	640,238	640,386	641,019	641,185	641,180	640,967	640,754	640,541	640,449	640,498	642,004	642,217	642,421
Gelände	640,24		641,65	641,37	641,180	640,83	640,56	640,39	640,31	640,31	640,31	642,217	642,421
Km	0+000		0+100		0+200		0+300						



**Anpassung Michael-Fischer-Straße  
Bau-km 0+000 bis Bau-km 0+151,724**

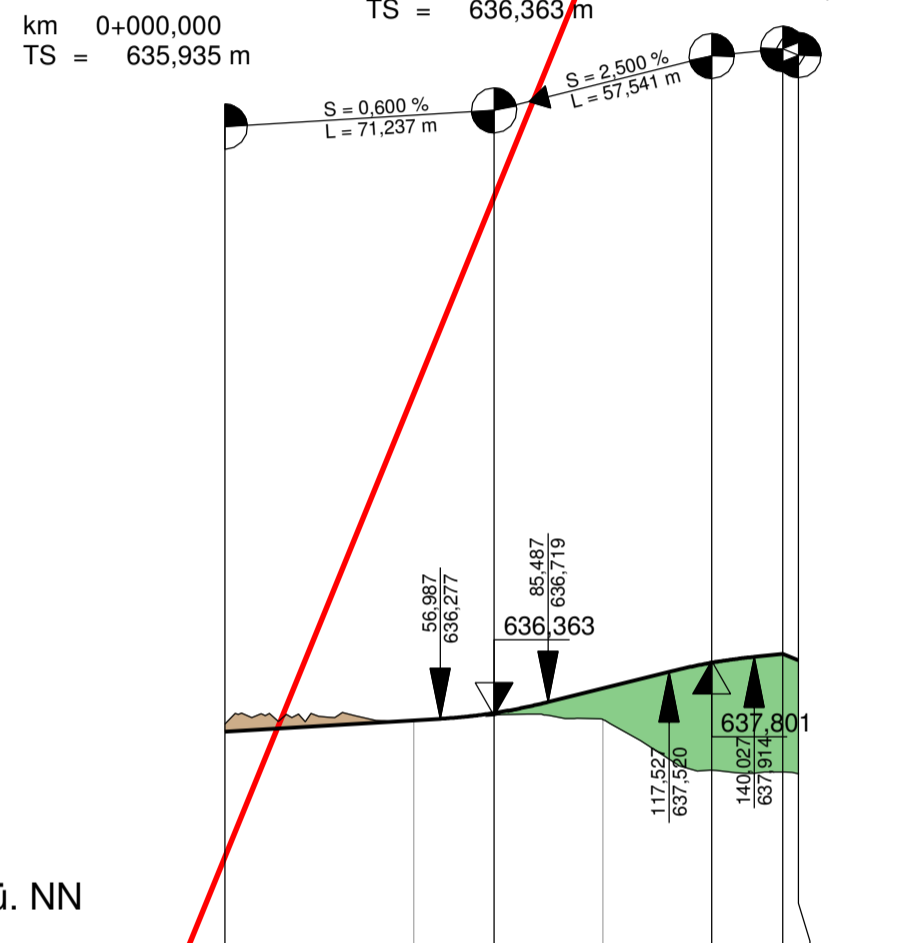
km 0+128,777  
H = -1500,000 m  
T = 11,250 m  
f = -0,042 m  
TS = 637,801 m

km 0+071,237  
H = 1500,000 m  
T = 14,250 m  
f = 0,068 m  
TS = 636,363 m

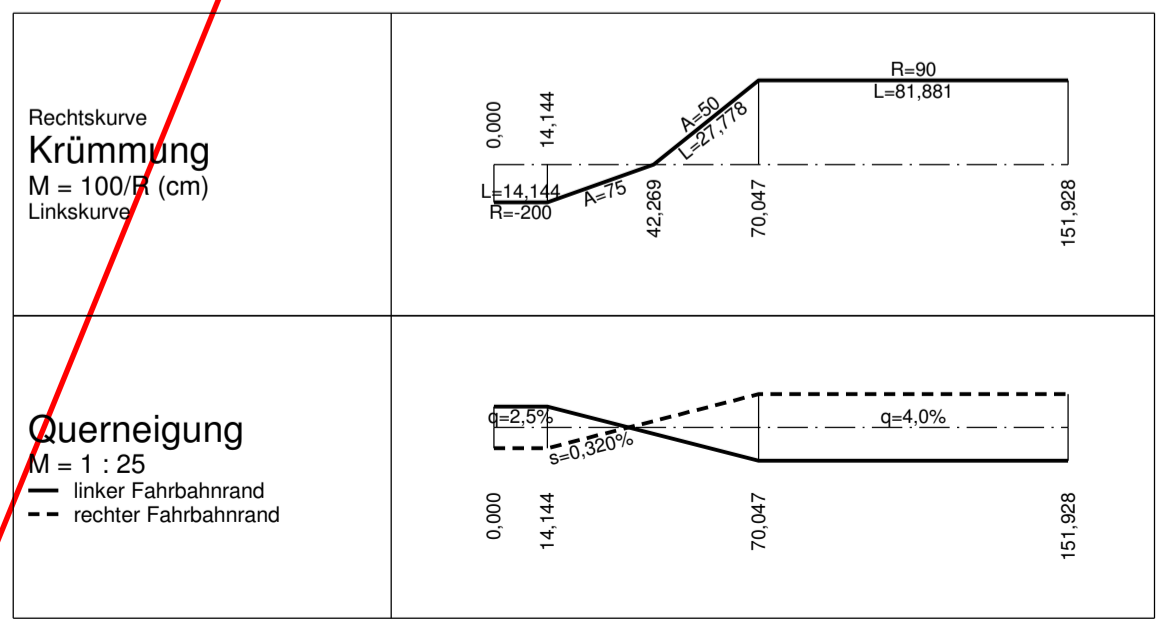
km 0+147,618  
TS = 637,990 m

km 0+151,724  
TS = 637,825 m

km 0+000,000  
TS = 635,935 m



Station	0,000	50,000	71,237	100,000	128,777	147,618	151,724
Gradiente	635,935	636,235	636,430	637,082	637,759	637,990	637,825
Gelände	636,14	636,24	636,430	636,26	637,082	637,990	637,825
Km	0+000		0+100				



**Zeichenerklärung**

- Gradientenhochpunkt
  - Gradiententiefpunkt
  - Ausrundungsbeginn Kuppe / Ausrundungsende Wanne
  - Damm
  - Einschnitt
- Neigungsbrechpunkt mit Angabe von:  
 H = 20000 m  
 T = 362,155 m  
 f = 4,372 m  
 km 0+601,335  
 hTS = 415,868 m
- Ausrundungshalbmesser  
 Tangentenlänge  
 Stichhöhe  
 Bau-km  
 Höhe Tangentenschnittpunkt
- Längsneigung und Abstand zum nächsten Neigungsbrechpunkt

**1. Tektur vom 24.04.2017 zu den Planfeststellungsunterlagen**

Nr.	Änderung gegenüber der Planfassung vom 31.03.2011	Datum	Name
bearbeitet	424	April 2017	Möhler
gezeichnet	4243/4244	April 2017	Schenk/Mioc
geprüft	Referat 422	April 2017	Holzner
	Sachgebiet 42	April 2017	Hanke

1	Entfallen der Anpassung Michael-Fischer Straße(BW-Nr. 1.1.3)
---	--------------------------------------------------------------

Freistaat Bayern  
 Autobahndirektion Südbayern  
 Seidstraße 7-11, 80335 München, Tel. 089-54552-0, Fax 089-54552-200, E-Mail: poststelle@abdsb.bayern.de

Unterlage 8.6 T  
 Blatt Nr. 1  
 Datum Zeichen

**Planfeststellung**  
 B2neu  
 Eschenlohe - Garmisch-Partenkirchen  
 Neubau der B2  
 Eschenlohe bis Oberau-Nord  
 Bau-km 1+990 bis Bau-km 5+740  
 mit Neubau der Halbanchlussstelle bei Gut Weghaus  
 Strecken-km 63,595  
 A 95\_260\_8,263

**Höhenplan**  
 Anpassung Garmischer Straße  
 Anpassung Michael-Fischer Straße  
 Maßstab 1 : 2000/200

Aufgestellt:  
 München, den 31.03.2011  
 Autobahndirektion Südbayern  
 Lichtenwald, Präsident

Planfestgestellt mit Beschluss der Regierung von Oberbayern Az. 32-4354.2-2-3 München, 19.08.2019  
 Deindl  
 Regierungsdirektor

1. Tektur Aufgestellt:  
 München, den 24.04.2017  
 Autobahndirektion Südbayern  
 Peiker, Ltd. Baudirektor

Projekt: 104300 / PLF  
 Geobasisdaten: © Bayerische Vermessungsverwaltung (Darstellung der Flurkarte als Eigentumsnachweis nicht geeignet)  
 Date: U08-6-B01-SP-104300-PLF-HP\_Anpassung-Garmischerstr-MichaelFISr  
 Plotdatum: 11.04.2017