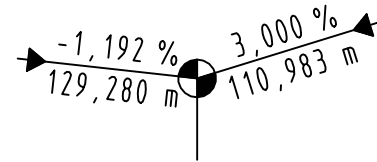


### Zeichenerklärung:

- Gradientenhochpunkt
  - Gradiententiefpunkt
  - Ausrundungsbeginn Kuppe / Ausrundungsbeginn Wanne
  - Damm
  - Einschnitt
  - Änderungen und Ergänzungen im Zuge der 1. Tektur sind rot gekennzeichnet
- Neigungsbrechpunkt mit Angabe von:  
 Ausrundungshalbmesser, Tangentenlänge, Stichhöhe, Höhe Tangentschnittpunkt, Bau-km
- Längsneigung und Abstand zum nächsten Neigungsbrechpunkt

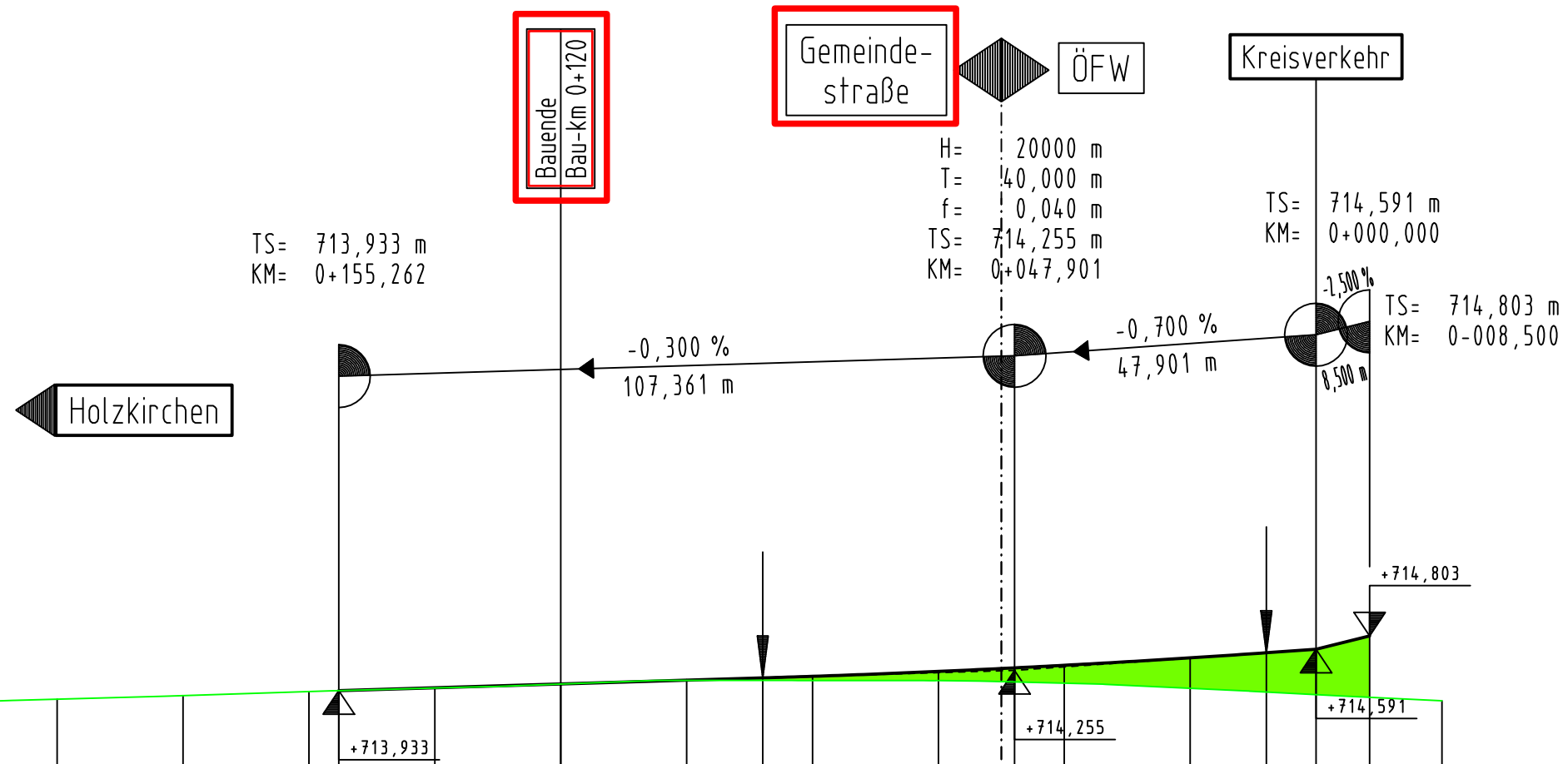
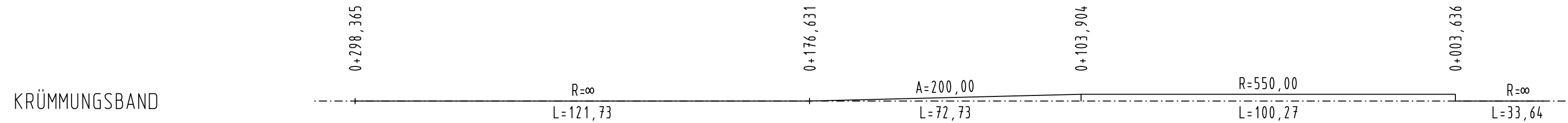
H= 9900 m  
 T= 164,597 m  
 f= -1,368 m  
 TS= 695,823 m  
 KM= 0+169,636



M = 1:1000/100  
 NN 712,00

Station	80,000	60,000	40,000	20,000	0,000	80,000	60,000	40,000	20,000	0,000	80,000	60,000	40,000	20,000	0,000	-20,000
Gradien																
Gelände/Bestand	713,397	713,525	713,638	713,731	713,797	713,854	713,918	713,974	714,037	714,096	714,093	714,093	714,051	713,969	713,870	713,771

Station 0+300 0+200 0+100 0+000



## 1. Tektur vom 26.01.2018 zur Planfeststellung vom 01.08.2014

**Hyna + Weiß**  
 Bauingenieure  
 Partnerschaftsgesellschaft

86316 Friedberg | Tel 0821-268 97-0 | Internet www.hyna-weiss.de

BV: 091.23.02	Datum	Name
bearbeitet: 07/2014	07/2014	Dr. Kupfer
gezeichnet: 07/2014	07/2014	Grau
geprüft: 07/2014	07/2014	Hyna
Datei: 0912301/U060301T_HP_KV-Nord_B13-Holzkirchen.PLT		

Freistaat Bayern  
 Staatliches Bauamt Weilheim

Münchener Str. 39  
 82362 Weilheim

Tel.: 0881/990-0, Fax: 0881/990-100, E-Mail: poststelle@stbawm.bayern.de

bearbeitet: 12/2017	12/2017	Vogt
gezeichnet: 12/2017	12/2017	extern
geprüft: 12/2017	12/2017	Volkmer
PSP Nr.: B17S.ABBA0015.00		
PSP Bez.: NU Bad Tölz		
Dateiname:		

1T	Verschiebung Bauende, Änderung ÖFW in Gemeindefstraße	11/2017	Dr. Kupfer
Nr.	Art der Änderung	Datum	Zeichen

# FESTSTELLUNGSENTWURF

Straßenbauverwaltung Freistaat Bayern Straße / Abschn.-Nr. / Station: B472_900_1,015 bis 960_0,355 PROJIS-Nr.: 0901991600	Unterlage / Blatt-Nr.: <b>6.3/1T</b> <b>Höhenplan</b> KV-Nord / B 13 nach Holzkirchen (nördliche Anbindung) Maßstab: 1:1.000/100
--	--

**B 472 Peißenberg - Miesbach  
 Nordumfahrung Bad Tölz  
 Bau-km 0+000 bis 2+745**

aufgestellt: Staatliches Bauamt Weilheim  Kordon, Ltd. Baudirektor Weilheim, den 01.08.2014	Planfestgestellt mit Beschluss der Regierung von Oberbayern Az. 4354.32_02-24-1 München, 16.09.2019 gez. Deindl Regierungsdirektor 
1. Tektur, aufgestellt: Staatliches Bauamt Weilheim  Fritsch, Ltd. Baudirektor Weilheim, den 26.01.2018	