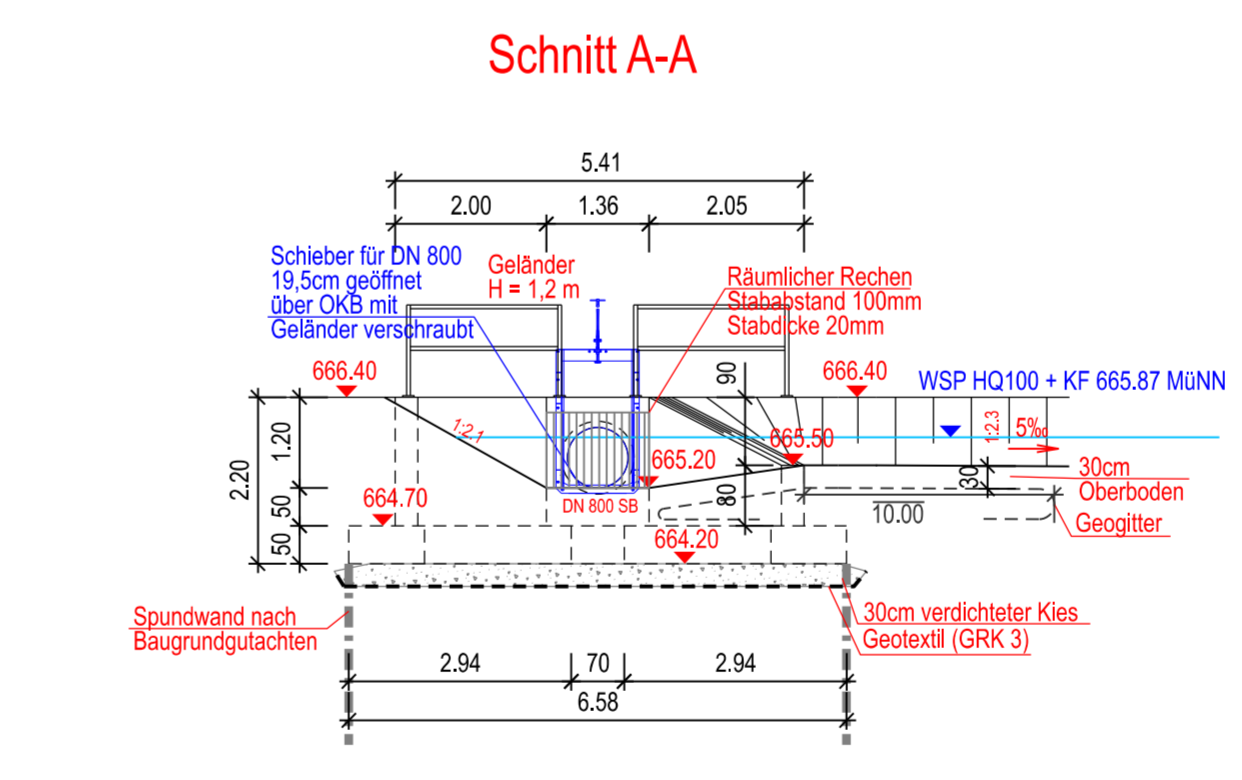
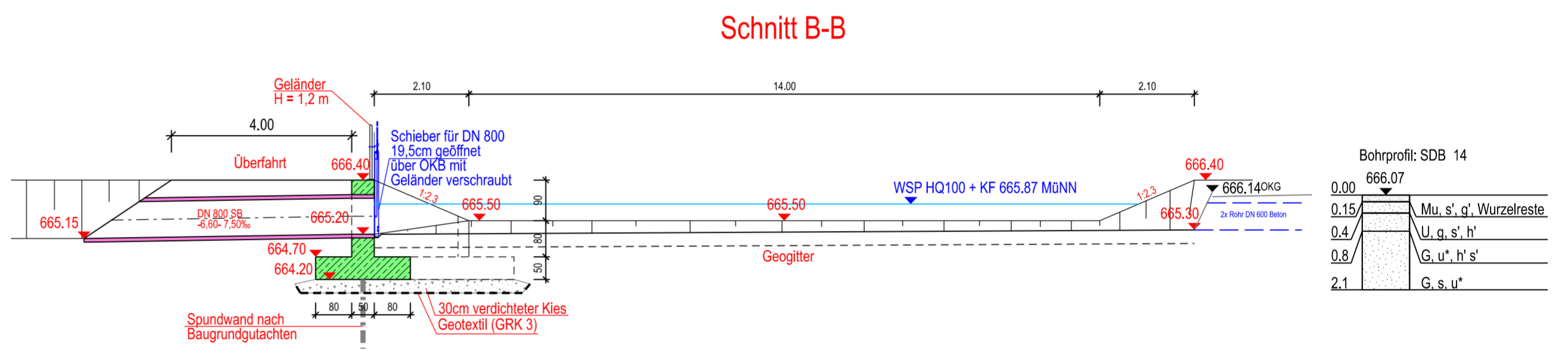
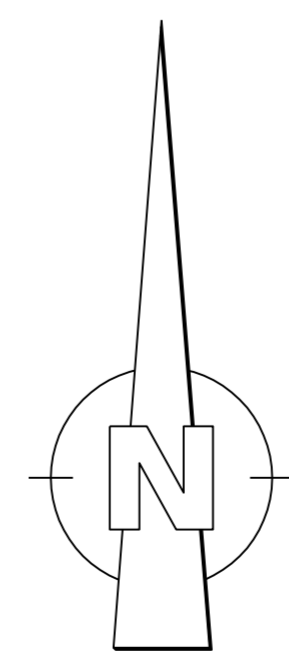


Plangrundlagen:		
Vermessung	Steinbacher CONSULT Alemannenstraße 19a, 86637 Wertingen	Stand: 2014
Bodengutachten	Crystal Geotechnik Hofstattstraße 28, 86919 Utting	Stand: 22.10.2014
DFK	Kartengrundlage Geobasisdaten ©Landesamt für Vermessung u. Geoinformation	Stand: 09.2011



Bindige und organische Böden sind komplett gegenüber gut verdichtbarem Kiesmaterial (0/63) auszutauschen. Verdichtung Gründungssohle Dpr ≥ 100%.



WASSER VERKEHR BAUM VERMESSUNG GIS UMWELT TECHNIK BETRIEBUNG PLANUNG	bearbeitet: Trayer
Steinbacher Consult <i>invent the future</i> Ingenieurgesellschaft mbH & Co.KG	gezeichnet: Irbacher
Richard-Wagner-Straße 6 86356 Neusais	geprüft: Steinbacher F.
Alemannenstraße 19a 86637 Wertingen	PSP Nr.: 110045-30-KP
Tel.: 0821 4605940 Fax: 0821 4605949	Projekt: 110 045
www.steinbacher-consult.com info@steinbacher-consult.com	Datum: 05.03.2018

Nr.	Art der Änderung	Datum	Zeichen

FESTSTELLUNGSENTWURF

Gemeinde Pürgen	Unterlage/ Blatt-Nr.: 18B / 3.2 Detailplan Abschlagsbauwerk
Straße / Abschn.-Nr. / Station: St 2057, Abschnitt 180, Station 0.430 bis Abschnitt 200, Station 3.370	Maßstab: 1 : 100
PROJIS-Nr.:	

**St 2057 Landsberg am Lech - Rott
Neubau der Ortsumfahrung Lengendorf
in kommunaler Sonderbaulast
mit integriertem Hochwasserschutz**

Aufgestellt: Pürgen, den 05.03.2018 Klaus Fliß, Bürgermeister	Planfestgestellt mit Beschluss der Regierung von Oberbayern Az. 32-4354.3-17-1 München, 01.10.2019 gez. Guggenberger Oberregierungsrat
---	--