

Gemarkung Ummendorf

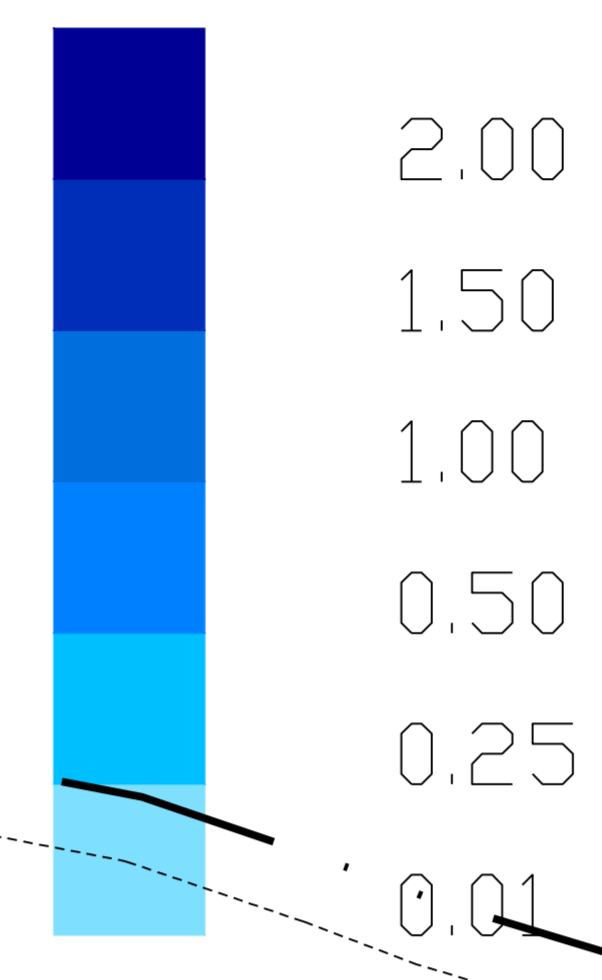
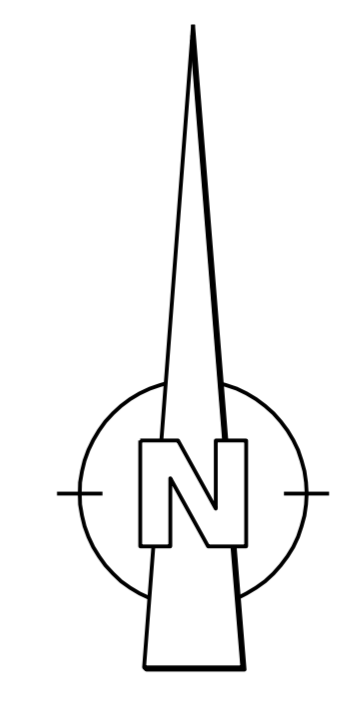
Zeichenerklärung

Planung	
	Einrichtungsboschung / Mulde mit Fließrichtung / Versickermulde
	Straßenbenutzflächen
	Fahrbahn mit Achse
	Bankett
	Gehweg
	Wirtschaftsweg befestigt
	Wirtschaftsweg unbefestigt
	Roadweg
	Fahrbahnleiter
	Dammaboschung
	Entwässerungsmulde mit Fließrichtung
	Brücke mit Widerlager
	Tunnelportal
Sonstiges	
	geplanter Gebäudeabbruch
	Gebäude bereits abgebrochen
	Rückbaufläche wird zur Grünfläche
	Baufeldgrenze
	Wasserschutzzone
	Passive Schutzeinrichtungen
	Rodungsgrenze

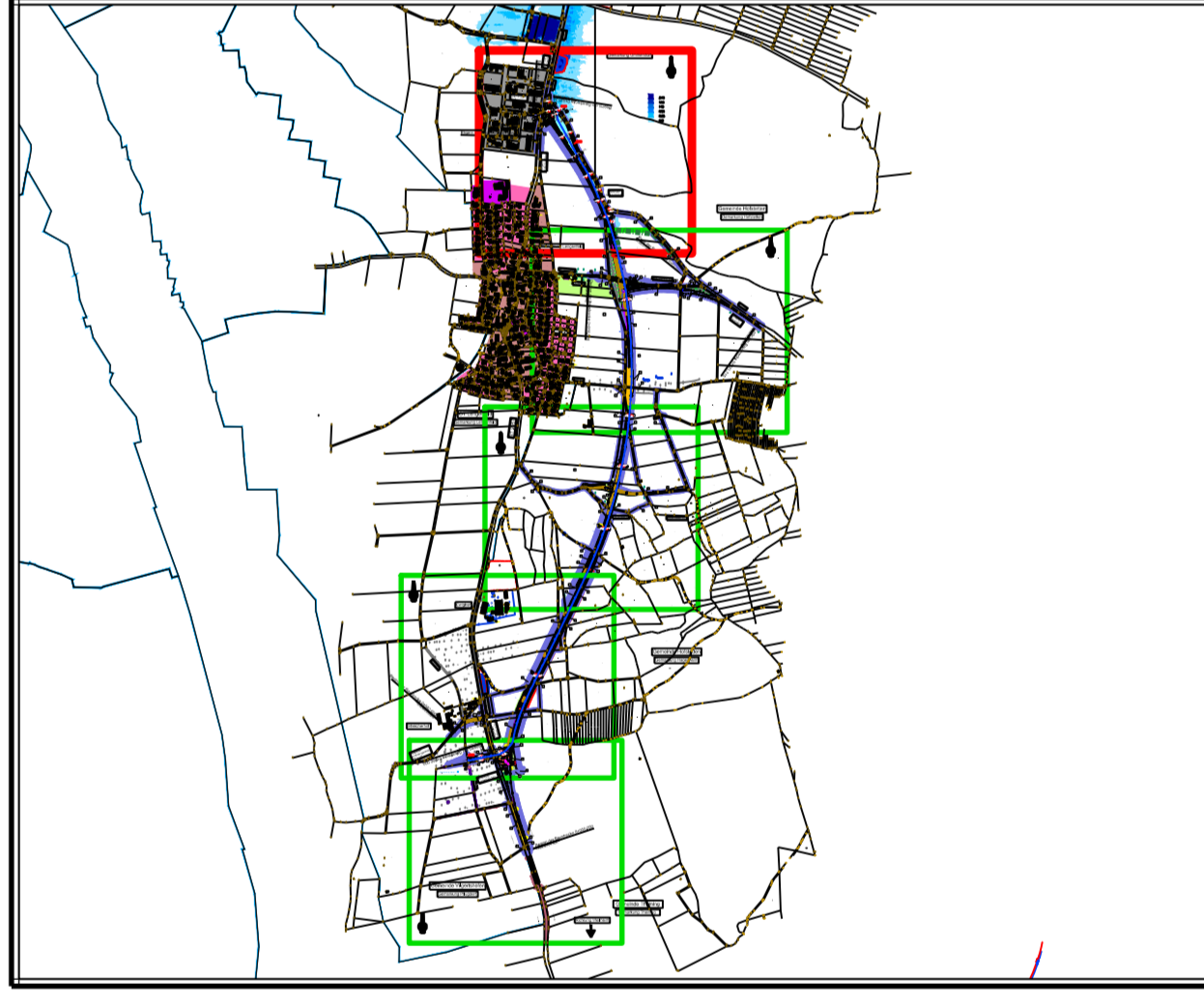
Legende Sparten Bestand:

	Telekommunikation (Erdleitung)		Stromleitung Niederspannung (Erdleitung)
	Wasserleitung		Stromleitung Mittelspannung (Erdleitung)
	Faserkabel (Erdleitung)		Stromleitung Hochspannung (Erdleitung)
	Straßenbeleuchtungskabel (Erdleitung)		Leerrohre

Vor Beginn der Tiefbauarbeiten haben sich die ausführenden Firmen über die genaue Lage der Ver- und Entsorgungsleitungen bei den einzelnen Spartenägern zu informieren.



Planübersicht

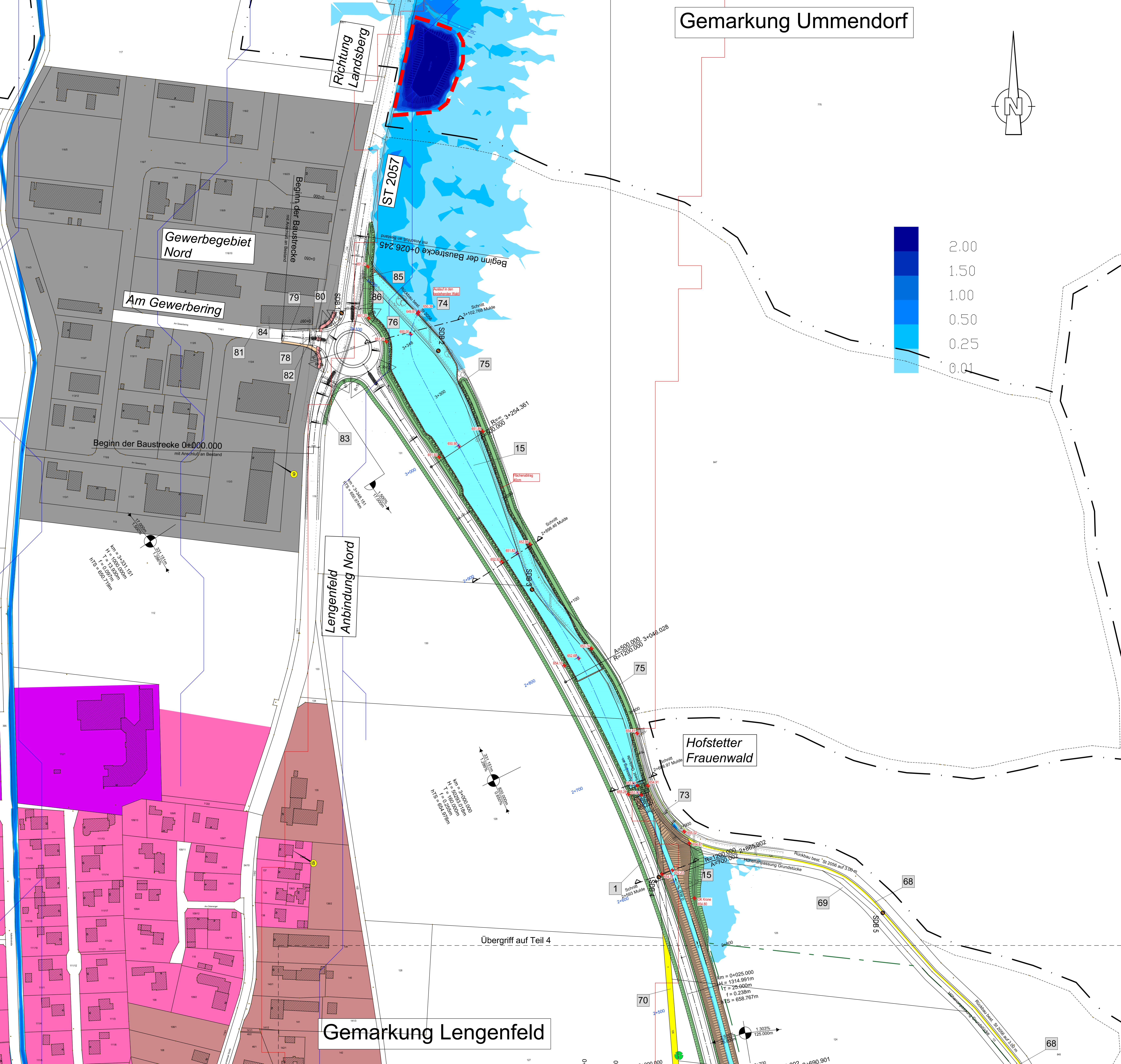


 Steinbacher Consult Ingenieurgesellschaft mbH & Co. KG Richard-Wagner-Str. 6 Altemannstraße 19A 80339 München 80337 München Tel. 089 46009-0 Fax: 089 46009-99 www.steinbacher-consult.com	bearbeitet: Trayer gezeichnet: Wiens geprüft: Zell PSP-Nr.: Projekt:
---	--

Nr.	Art der Änderung	Datum	Zeichen

FESTSTELLUNGSENTWURF

Gemeinde Pürgen	Unterlage Blatt-Nr.: 18B.2 / 2.5
Straße / Abschn.-Nr. / Station: St 2057, Abschnitt 180, Station 0.430 bis Abschnitt 200, Station 3.370	Lageplan Hochwasser Teil 5
PROJUIS-Nr.:	Maßstab: 1 : 1000
St 2057 Landsberg am Lech - Rott Neubau der Ortsumfahrung Lengelfeld in kommunaler Sonderbaulast mit integriertem Hochwasserschutz	
Aufgestellt: Pürgen, den 05.03.2018 Klaus Frits, Bürgermeister	Planfestgestellt mit Beschluss der Regierung von Oberbayern Nr. 24-4354-3-17-1 München, 01.10.2019 gpt Guggenberger Oberregierungsrat



K:\Projekte\110045_Pürgen\Ausschreibung\Planfeststellung\040318_Leseentwurf_2018_03_05\110045_25_PSP.dwg