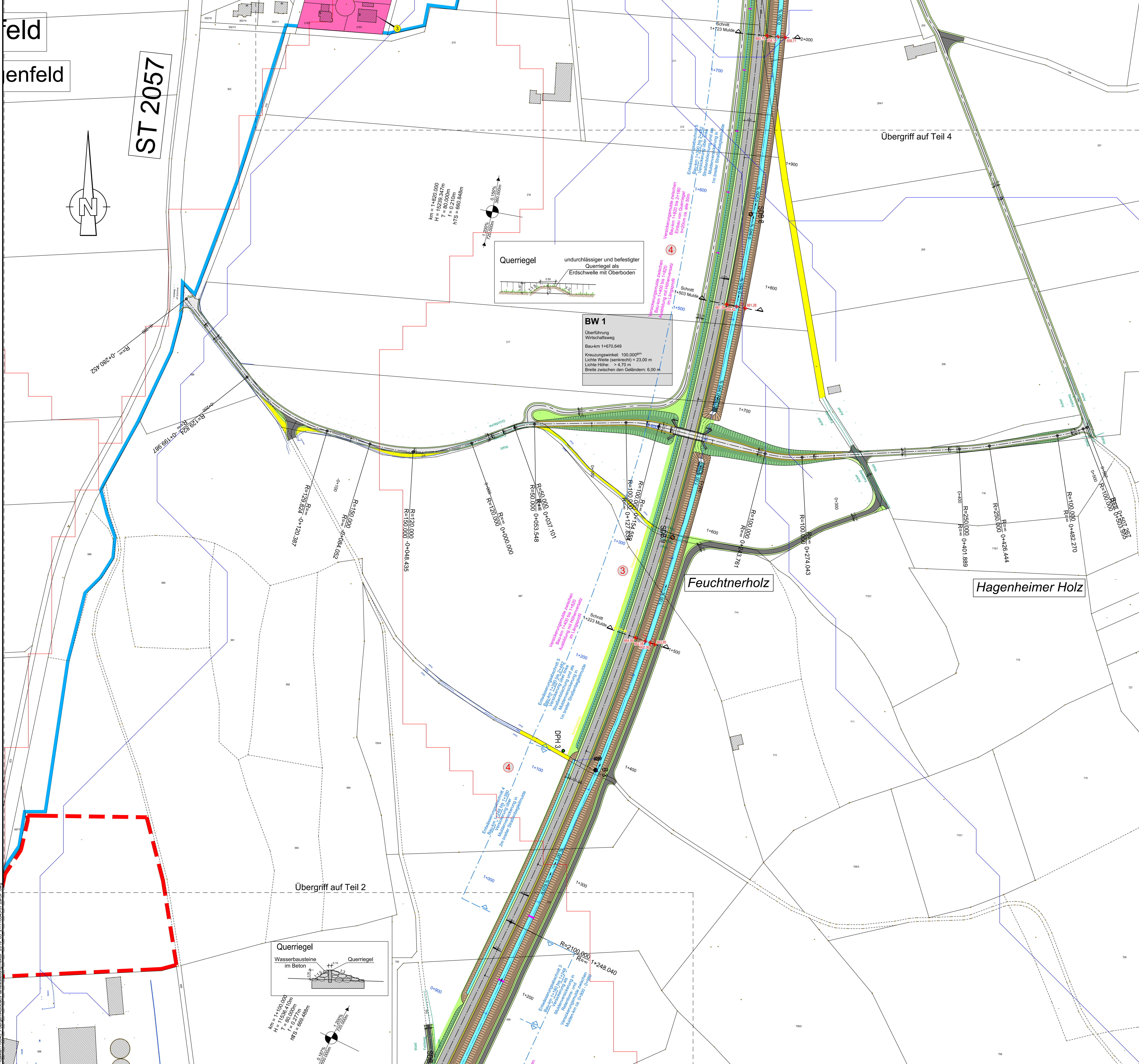
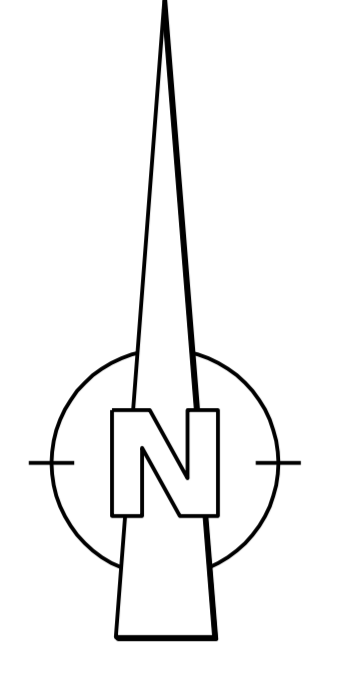


feld
enfeld
ST 2057



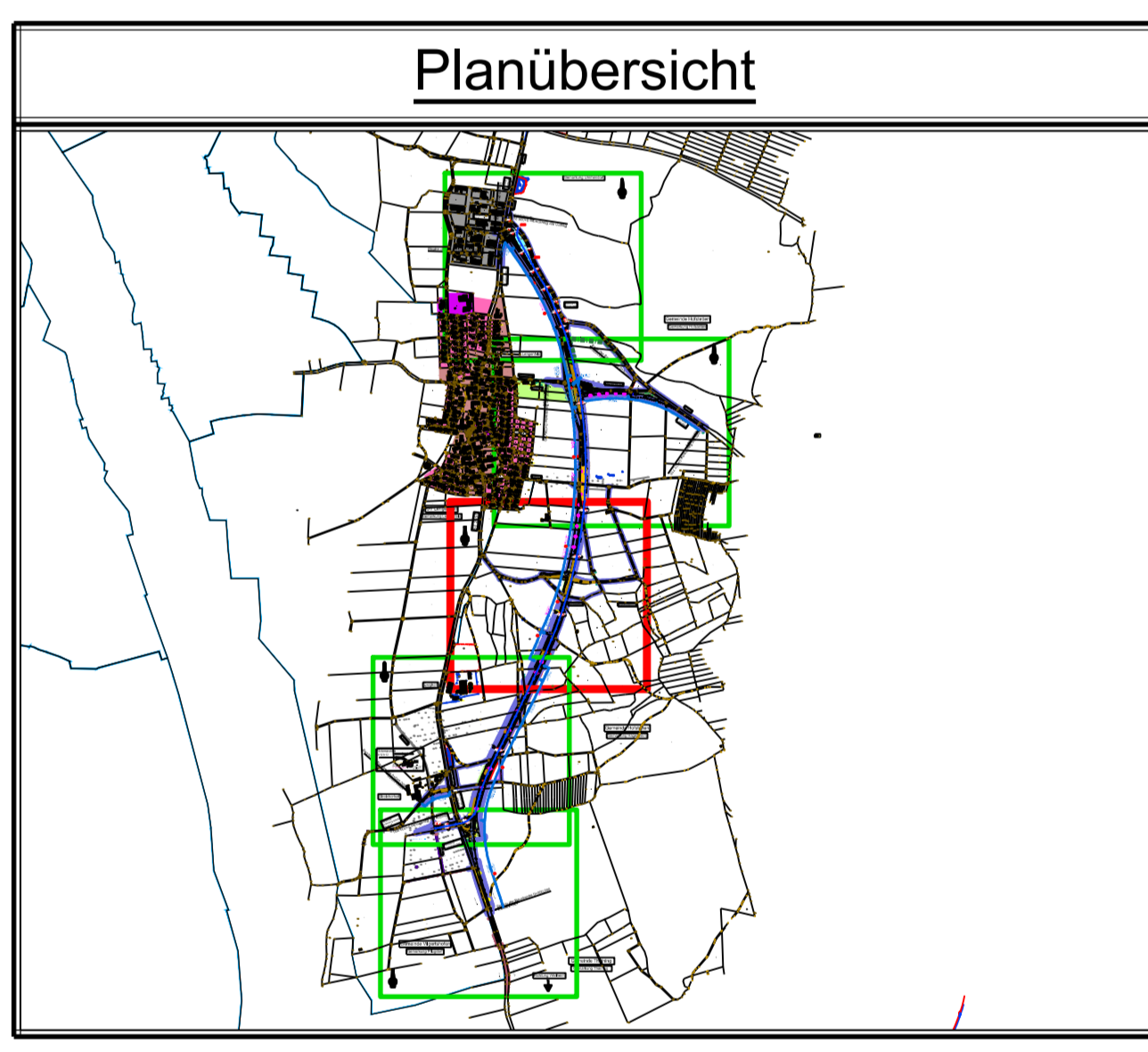
Zeichenerklärung

Planung	
	Entschnittböschung
	Mulde mit Fließrichtung / Versickerulde
	Straßenflächen
	Fahrbahn mit Achse
	Barriere
	Gehweg
	Wirtschaftsweg befestigt
	Wirtschaftsweg unbefestigt
	Radweg
	Fahrbahnteiler
	Dammaböschung
	Entwässerungsmulde mit Fließrichtung
	Brücke mit Widerlager
	Tunnelportal
Sonstiges	
	geplanter Gebäudeabruch
	Gebäude bereits abgebrochen
	Rückbaufläche wird zur Grünfläche
	Baufeldgrenze
	Wasserschutzzone
	Passive Schutzeinrichtungen
	Rodungsgrenze

Legende Sparten Bestand:

	Telekommunikation (Erdleitung)		Stromleitung Niederspannung (Erdleitung)
	Wasserleitung		Stromleitung Mittelspannung (Erdleitung)
	Femmelkabel (Erdleitung)		Stromleitung Hochspannung (Erdleitung)
	Straßenbeleuchtungskabel (Erdleitung)		Leerrohre

Vor Beginn der Tiefbauarbeiten haben sich die ausführenden Firmen über die genaue Lage der Ver- und Entsorgungsleitungen bei den einzelnen Spartenträgern zu informieren.



Nr.	Änderung gegenüber der Planfeststellung vom 05.03.2018	Datum	Zeichen
1	Beh- und Radweg Ammersesstraße	05.04.2019	PWIE
2	BW2, Geh- und Radweg Ammersesstraße	05.04.2019	PWIE
3	Entwässerungsmulde St 2057 Westseite	05.04.2019	PWIE
4	Entwässerungsabschnitte	05.04.2019	PWIE

 Steinbacher Consult - invest the future - Ingenieurgesellschaft mbH & Co.KG Richard Wagner Straße 6 Ammerstrasse 15A 80309 München Tel.: 089-44009-0 Fax: 089-44009-9 Fax: 089-44009-89 Fax: 089-44009-89 www.steinbacher-consult.com info@steinbacher-consult.com	bearbeitet: Trayer gezeichnet: Wans geprüft: Zell PSP Nr.: Projekt:
---	---

FESTSTELLUNGSENTWURF

Gemeinde Pürgen
 Straße / Abschn.-Nr. / Station:
 St 2057, Abschnitt 180, Station 0.430 bis Abschnitt 200, Station 3.370
 PROJUS-Nr.:

Unterlage/ Blatt-Nr.: 18.2 / 2.3T
 Lageplan
 Entwässerung Teil 3
 Maßstab: 1 : 1000

St 2057 Landsberg am Lech - Rott
 Neubau der Ortsumfahrung Lengenefeld
 in kommunaler Sonderbaulast
 mit integriertem Hochwasserschutz

Aufgestellt:
 Pürgen, den 05.03.2018
 Klaus Flüg, Bürgermeister

1. Teukur:
 Pürgen, den 08.04.2019
 Klaus Flüg, Bürgermeister

Planfestgestellt mit Beschluss
 der Regierung von Oberbayern
 Az. 32-4354-3-17-1
 München, 01.10.2019
 gld.
 Guggenberger
 Oberregierungsrat

K:\Projekt\110045_Pürgen\Autocad\Planfeststellung\Lebaur_2018_05_21\110045_37_28-SP.dwg