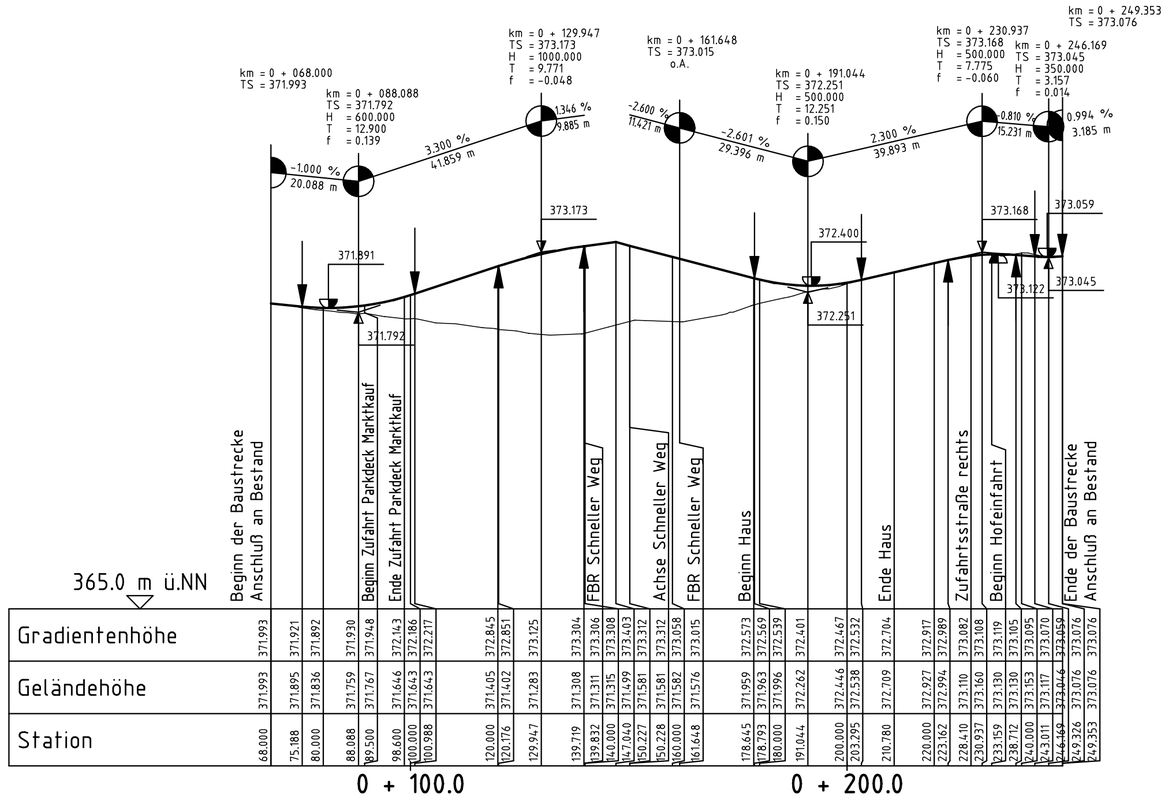

Gradientenhöhe	Geländehöhe	Station
371.993	371.993	68.000
371.921	371.895	75.188
371.892	371.836	80.000
371.930	371.759	88.088
371.948	371.767	89.500
372.143	371.646	98.600
372.186	371.643	100.000
372.217	371.643	100.988
372.845	371.405	120.000
372.851	371.402	120.176
373.125	371.283	129.947
373.304	371.308	139.719
373.306	371.311	139.832
373.308	371.315	140.000
373.403	371.499	147.040
373.312	371.581	150.227
373.312	371.581	150.228
373.058	371.582	160.000
373.015	371.576	161.648
372.573	371.959	178.645
372.569	371.963	178.793
372.539	371.996	180.000
372.401	372.262	191.044
372.467	372.446	200.000
372.532	372.538	203.295
372.704	372.709	210.780
372.917	372.927	220.000
372.989	372.994	223.162
373.082	373.110	228.410
373.108	373.160	230.937
373.119	373.130	233.159
373.105	373.130	238.712
373.095	373.153	240.000
373.070	373.117	243.011
373.059	373.076	246.169
373.076	373.076	249.326
373.076	373.076	249.353

Krümmungsband
M=1:1000 - 1 / R

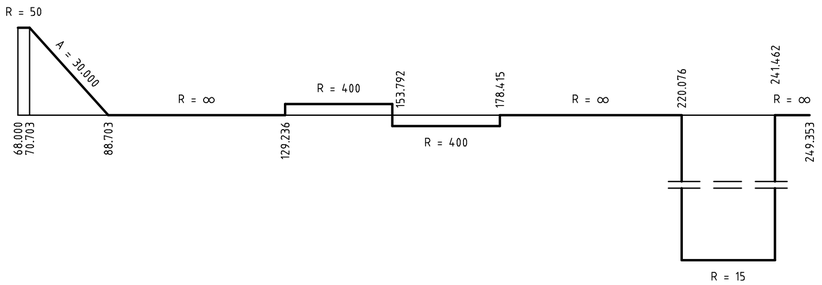

Querneigungsband
M=1:1000 - 1:10
linker FBR bez.a. 3.25m
rechter FBR bez.a. 3.25m

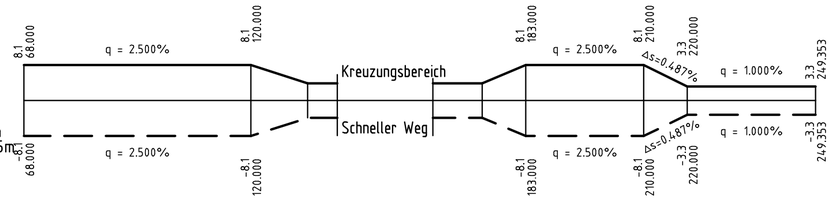

Nr.	Datum	Art der Änderung	Name

Objektplanung:
OBERMEYER
PLANEN + BERATEN GmbH
Hansastraße 40
80686 München
Telefon: 089/5799-0

Bearb.:	Hfe	Bearb.-Dat.:	02/2013
Gez.:	Bla	Gez.-Dat.:	02/2013
Gepr.:	Th	Gepr.-Dat.:	02/2013

Stadt Ingolstadt

Planfeststellung

Verlegung der St 2229 im Bereich des
BÜ Nürnberger Straße
und Verlängerung der IN 19
(Schneller Weg)

Unterlage Nr.:	8
Blatt Nr.:	4
Plan-Bez.:	
Proj.-Nr.:	19464

Höhenplan
Siemensstraße

Maßstab: 1 : 1000/100

Ingolstadt, den 22.02.2013
Tiefbauamt
i.A.

gesehen:

\\mucwd22\projects\19464\5-CAD\04-PF\PS\H\Dok\PS4H0026.dwg

erzeugt mit ProVI®