

**Legende**






-  Bestandsstrasse mit Maststandort
-  Trassenkorridor für Freileitungstrasse (Korridorbreite: 200 m)
- Ziele der Raumordnung**
- Rohstoffsicherung**
-  **KS 501** Vorranggebiet für Bodenschätze mit Nummer
-  **KS 42** Vorbehaltsgebiet für Bodenschätze mit Nummer
- KS** Kies und Sand
- LT** Lehm und Ton
- Freiraum**
-  **4.5** Landschaftliches Vorbehaltsgebiet mit Nummer
-  **08** Regionaler Grünzug
-  Trenngrün
-  **2** Erholungsräume mit Nummer
- Biotopverbund**
-  überörtliches und regionales Verbundsystem
- Abgrenzungen**
-  Untersuchungsraum (Korridorbreite 4.000 m)
-  Landkreisgrenze mit Landkreisnamen
-  Gemeindegrenze mit Gemeindenamen



Nr.	Art der Änderung	Datum	Zeichen

**Informationsmaterialien zum Raumordnungsverfahren  
Stand: März 2021**

Raumverträglichkeitsstudie (RVS)  
mit Umweltverträglichkeitsstudie (UVS)

Vorhabenträger:	TenneT TSO GmbH		
Ersteller:	Institut für Umweltplanung und Raumentwicklung GmbH & Co. KG		
	Amalienstraße 79 80799 München	Tel.: +49 (0) 89 30 74 975-0 Fax: +49 (0) 89 30 74 975-25	
	PlanungsGruppe Landespflege TNL GmbH		
	Kleine Düwelstr. 21 30171 Hannover	Tel.: +49 (0) 511 28368-20 Fax: +49 (0) 511 28368-21	
Vorhaben:	<b>Ersatzneubau 380/220-kV-Leitung Oberbachern - Ottenhofen</b>		
Unterlage:	Kategorien der Raumordnung und Biotopverbund		
Unterlage- / Blatt-Nr.:	Karte II Blatt 1	bearbeitet:	Albrecht / Brinkmann
Maßstab:	1:100.000	gezeichnet:	Brinkmann
Blattgröße:	841 x 594 mm	geprüft:	Albrecht
Kartengrundlage:	© Bundesamt für Kartographie und Geodäsie 2019		
Datenquellen:	http://sg.geodatenzentrum.de/web_public/Datenquellen_TopPlus_Open.pdf		
Aufgestellt:	Bayreuth, den 30.03.2021		
Gesamtleitung:	Teamleitung:		
			
Stephanie Fiedler	Andrea Thiel		