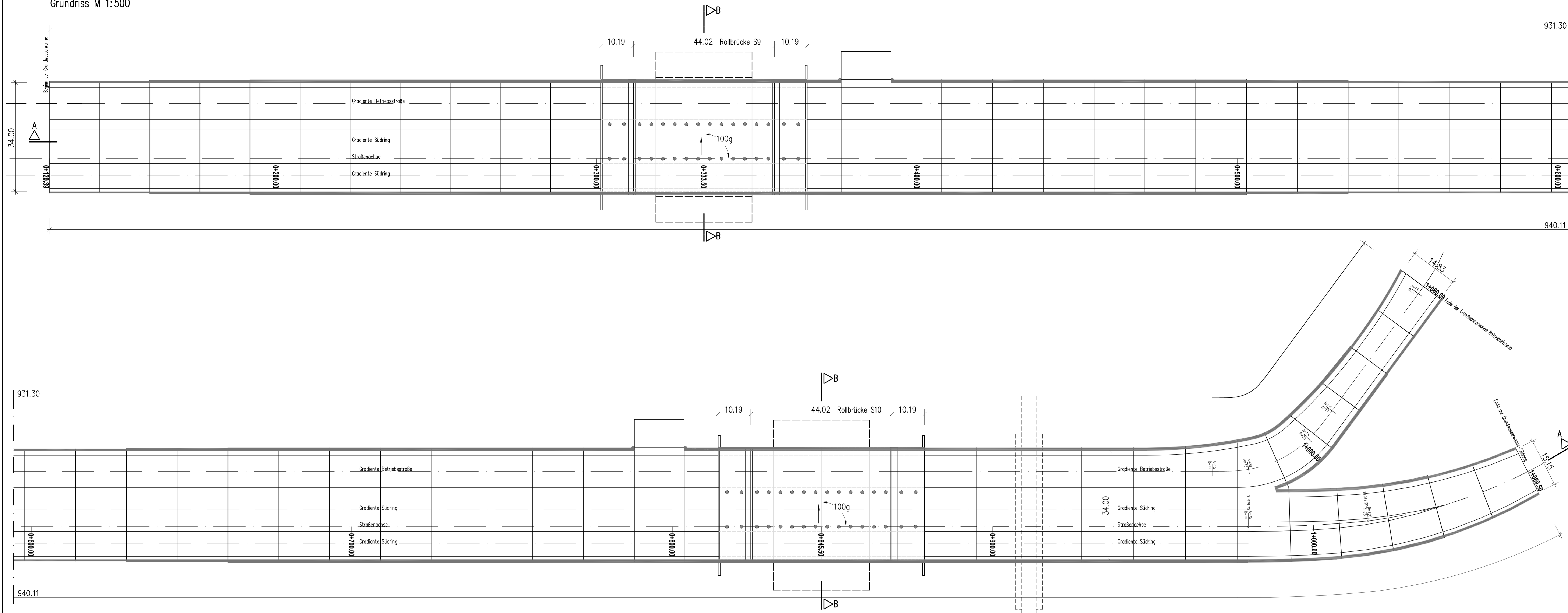
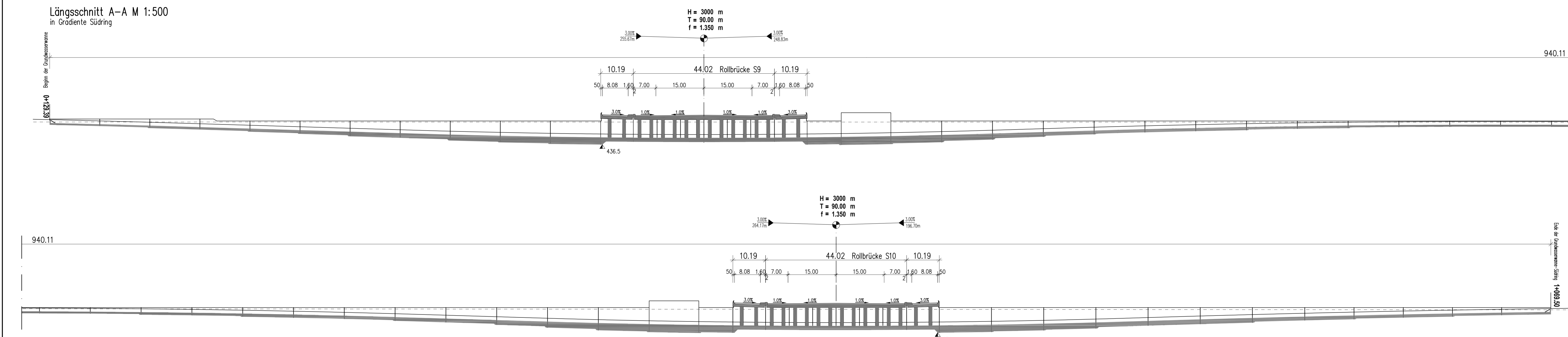


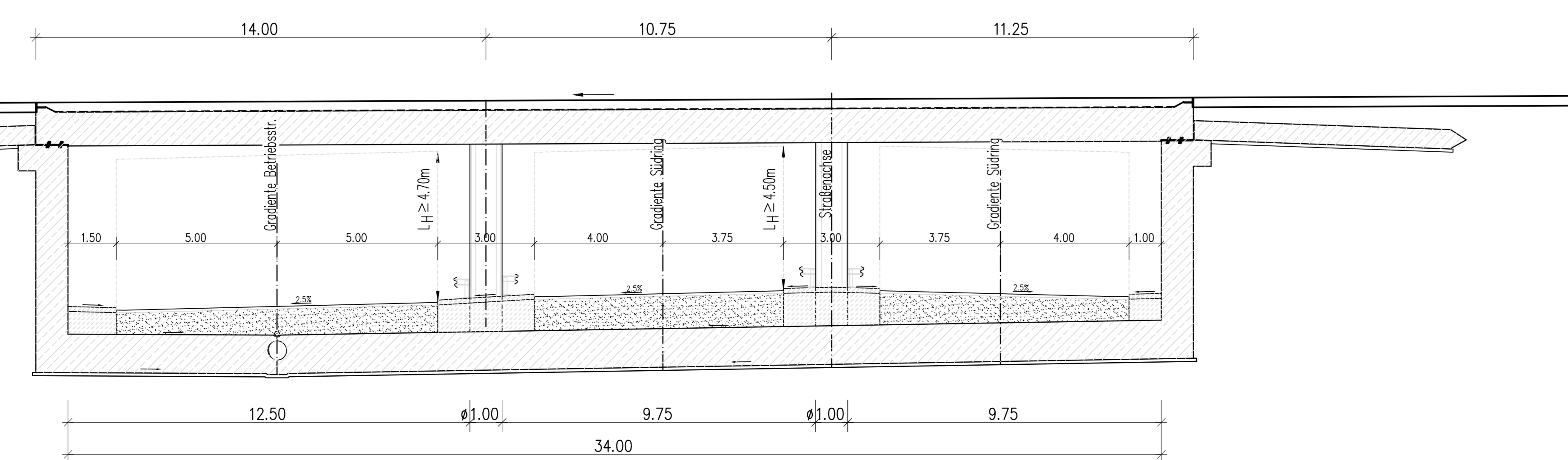
Grundriss M 1:500



Längsschnitt A-A M 1:500
in Gradiente Südring



Querschnitt B-B M 1:100
Systemquerschnitt Rollbrücken S9/ S10



Dieser Plan wird gem. §§ 8 ff. des Luftverkehrsgesetzes (LuftVG) festgestellt.
Regierung von Oberbayern
- Luftamt Südbyern -
Büchtemer
Ltd. Regierungsdirektor

Planfeststellungsverfahren
3. Start- und Landebahn



Objekt	ROLLWEGE UND VORFELDER	Erläuterungsber.Nr.	B2 - 001
Planart	GRUNDRISS/SCHNITTE ROLLBRÜCKE S9/S10 U. GRUNDWASSERWANNE	Maßstab	1: 500/100
Planverfasser	Dorsch Gruppe DC Airports Hannstraße 21 80335 München Tel. 089 279790	Bearb.	Huber
		Gezeichnet	Liebl
		Geprüft	Huber
		Datum	10.07.2007
Flughafen München GmbH	München, den 20.08.2007	Geprüft	Datum 20.08.2007 Zeichen PT-K-SC
gez. i.V. Dr. Josef Schwendner gez. i.V. Nils Eichbaum		Anlage Nr.	B2 - 246