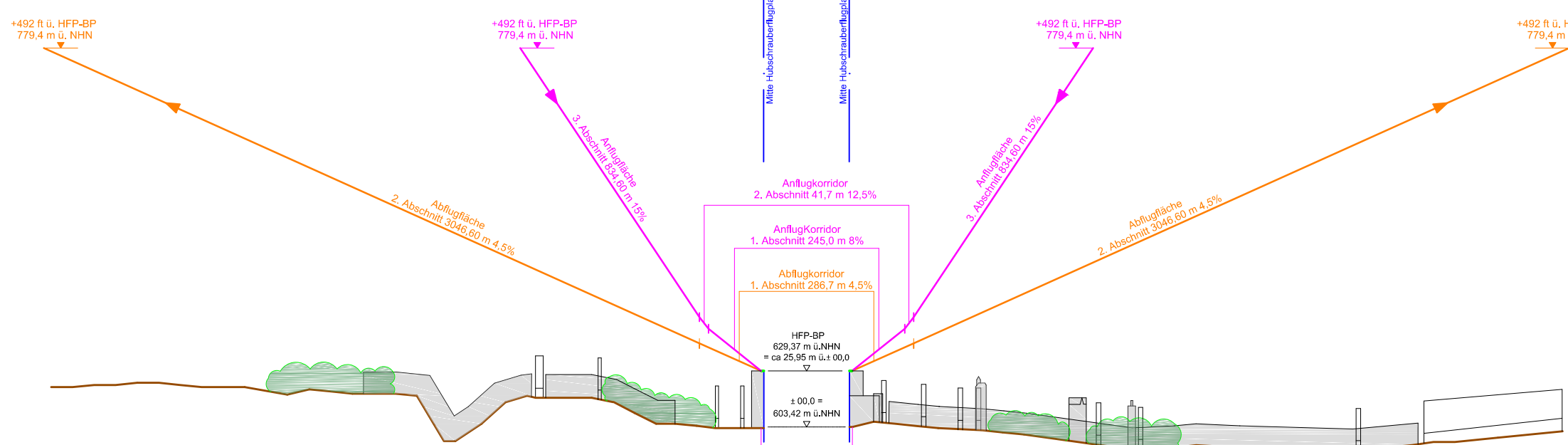


KARTENMATERIAL: TK25 - a53135col.tif - v.LDBV Mü - am 07.05.2015

HUBSCHRAUBER-  
FLUGPLATZ-  
BEZUGSPUNKT  
+629,37 m ü. NHN  
=2065 ft AMSL  
GK4 - 12"-Streifen  
4363407 R  
5317680 H  
WGS 84  
47° 58' 58" N  
10° 10' 08" E

Längsschnitt An- und Abflugkorridor Süd - West

Längsschnitt An- und Abflugkorridor Nord - Ost



Geländehöhen	m.ü.NHN
Stationierung	m
3+333,30	622,00
3+200,00	623,00
3+100,00	623,00
3+000,00	624,00
2+900,00	623,00
2+800,00	623,00
2+700,00	622,00
2+600,00	622,00
2+500,00	621,00
2+400,00	621,00
2+300,00	621,00
2+200,00	621,00
2+100,00	621,00
2+000,00	620,00
1+900,00	619,00
1+800,00	619,00
1+700,00	618,00
1+600,00	605,00
1+500,00	597,00
1+400,00	603,00
1+300,00	605,00
1+200,00	614,00
1+100,00	616,00
1+000,00	618,00
0+900,00	617,00
0+800,00	616,00
0+700,00	615,00
0+600,00	610,00
0+500,00	605,00
0+400,00	604,00
0+300,00	603,00
0+200,00	603,00
0+100,00	603,00
0+012,00	603,00
0+000,00	603,00
0+000,00	603,00
0+100,00	603,00
0+200,00	604,00
0+300,00	604,00
0+400,00	603,00
0+500,00	602,00
0+600,00	602,00
0+700,00	601,00
0+800,00	600,00
0+900,00	600,00
1+000,00	599,00
1+100,00	599,00
1+200,00	593,00
1+300,00	593,00
1+400,00	594,00
1+500,00	595,00
1+600,00	595,00
1+700,00	594,00
1+800,00	594,00
1+900,00	595,00
2+000,00	594,00
2+100,00	593,00
2+200,00	593,00
2+300,00	593,00
2+400,00	594,00
2+500,00	594,00
2+600,00	595,00
2+700,00	596,00
2+800,00	597,00
3+000,00	598,00
3+100,00	599,00
3+200,00	600,00
3+333,30	601,00

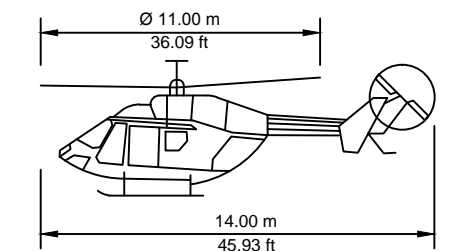
PLANUNGSDATEN:

Hubschrauber-Flugplatz-Bezugspunkt  
WGS 84 Koordinaten  
Länge Anflug:  
Länge Abflug:  
Breite An- und Abflugkorridor:  
Divergenz :  
FATO/TLOF:  
FATO mit Sicherheitsstreifen:

HFP-BP = 629,37 m ü. NHN / 2065 ft AMSL  
N 47°58'58" E 10°10'08"  
1.121,3 m (8,0 %, 12,5 %, 15,0 %)  
3.333,3 m (4,5 %)  
110 m  
15% / Parallel  
17,00 m x 17,00 m  
24,00 m x 24,00 m

Basisdaten Bemessungshubschrauber

HubschrauberGesamtlänge: 14,00 m  
Rotordurchmesser: 11,00 m




PRÜFVERMERK:

Dieser Plan wurde überprüft.  
Er ist Bestandteil des Bescheides der  
Regierung von Oberbayern-Luftamt Südbayern

vom ..... Nr. ....

München,  
Regierung von Oberbayern  
- Luftamt Südbayern-

Änderung	Index	Änderungsbemerkung	gezeichnet	geprüft	Datum



**WEIGERT**  
INGENIEURBÜRO FÜR FLUGPLÄTZE  
UND HUBSCHRAUBERLANDEPLÄTZE

Maßnahme:  
Hubschrauber-Sonderflugplatz  
am Klinikum Memmingen  
gemäß § 6 LuftVG und § 49 Abs. 2 Ziff. 2 LuftVZO

Antragsteller:  
Klinikum Memmingen  
Bismarckstr. 23  
87700 Memmingen

Maßstab: 1 : 25000 2500	Längsschnitt I VFR Tag und Nacht - FLK 1	Plan - Nr :	gezeichnet	Datum
		09-0169-04	Kostritskaya	17.11.2015

Entwurfsverfasser:  
Haidauerstr. 24 - 93102 Pfatter  
Telefon: 09481/9401-0  
Telefax: 09481/9401-20  
E-Mail: info@weigert.aero

Auftraggeber:

Datum \_\_\_\_\_ Unterschrift \_\_\_\_\_ Datum \_\_\_\_\_ Unterschrift \_\_\_\_\_

*R. Weigert*