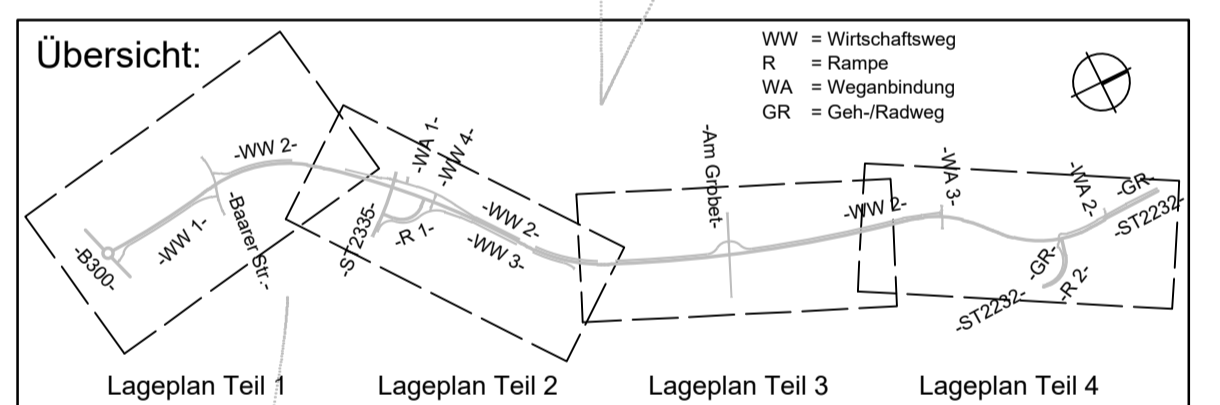
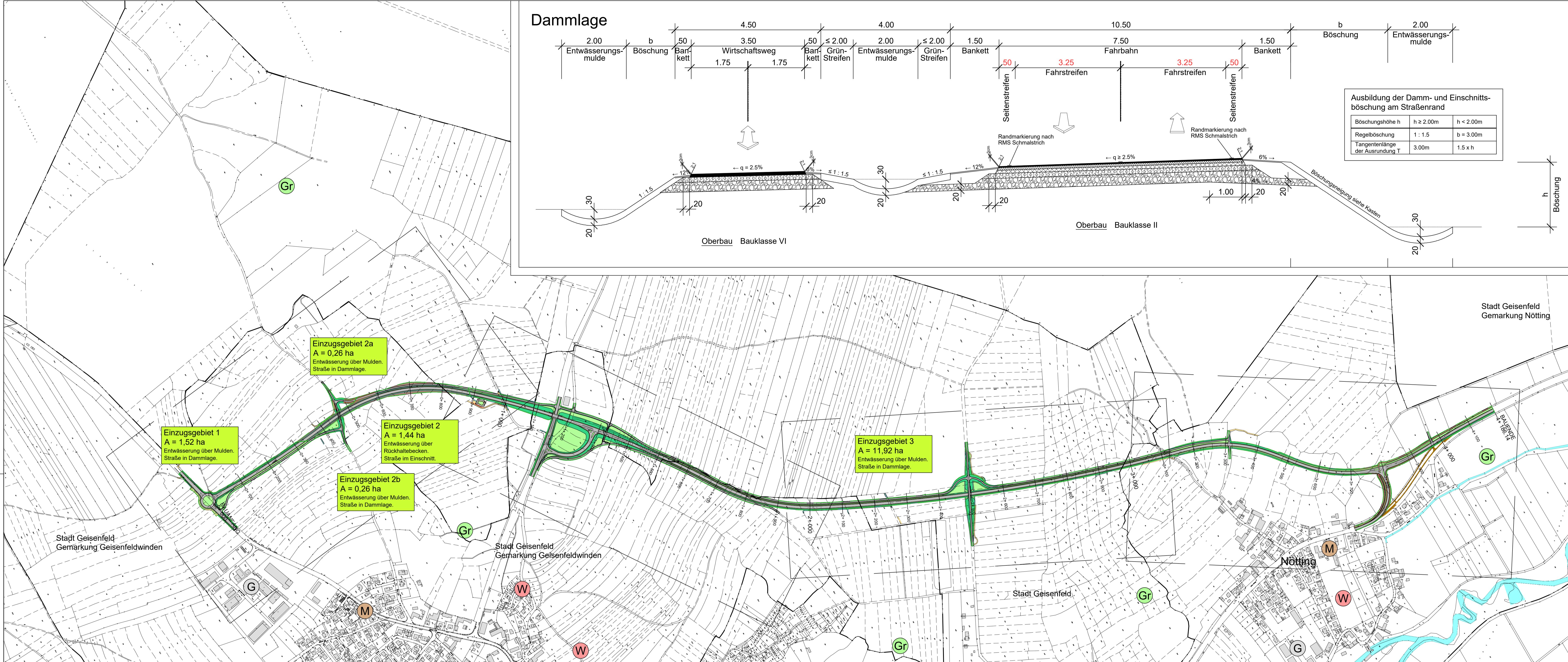
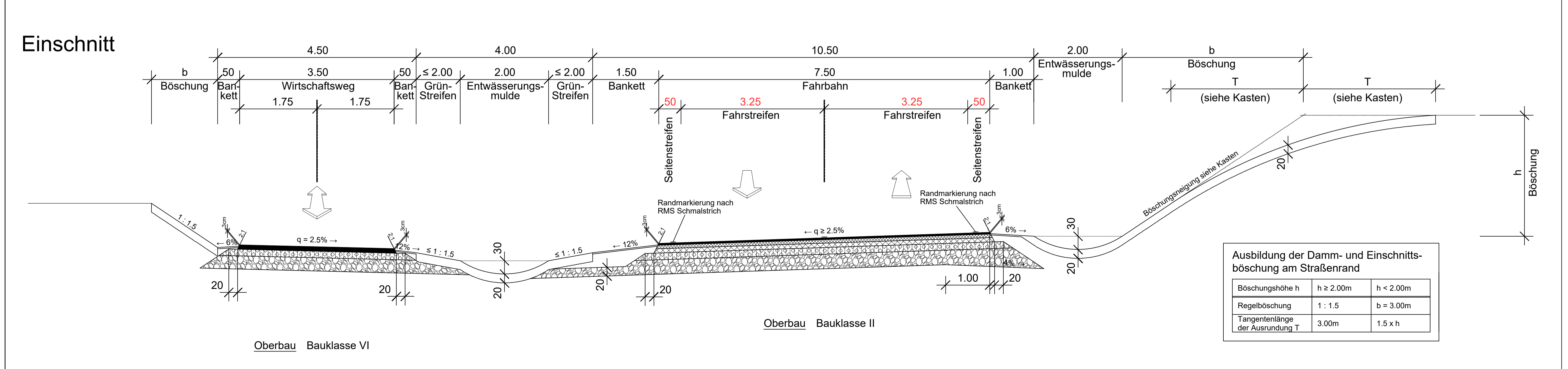


- #### Zeichenerklärung:
- Grünfläche
  - reines und allgemeines Wohngebiet, Kleinsiedlungsgebiet
  - Kerngebiet, Dorfgebiet, Mischgebiet
  - Gewerbegebiet, Industriegebiet
  - Sondergebiete (Schulen, Heime, Krankenhäuser)
  - Landschaftsschutzgebiet
  - Wasserschutzgebiet Zone II
  - Naturdenkmal
  - Gebäudeabruch
  - Gemarkungsgrenze
  - Einschnittsböschung
  - Entwässerungsgraben
  - Bankett
  - Fahrbahn
  - Bankett als Trennstreifen
  - Geh-/Radweg
  - Dammböschung
  - Wirtschaftsweg
  - Grünfläche



Entwurfsbearbeitung:		Datum	Zeichen
<b>Wipfler PLAN</b> Planungsgesellschaft mbH Höhenwayer Str. 124 85276 Pfaffenhofen/Ilm Tel.: 0 84 41150 45-0 Fax: 0 84 41159 02 04 www.wipflerplan.de info@wipflerplan.de	bearbeitet	14.06.2017	ABr
	gezeichnet	14.06.2017	SW
	geprüft:	14.06.2017	WW



Nr.	Art der Änderung	Datum	Name

Auftraggeber:	Stadt Geisenfeld Kirchplatz 4, 85290 Geisenfeld	Unterlage	13
Straße:	Staatsstraße 2232	Blatt Nr.	2
(Nächster Ort):	Geisenfeld	Reg. Nr.	
Ortsumfahrung Geisenfeld Nord-West Bau-km 0+000 bis Bau-km 4+186	Pfaffenhofen a. d. Ilm - Vohburg Hier: Bau-km 0+000 bis Bau-km 4+186	bearbeitet gezeichnet geprüft:	Datum 14.06.2017 14.06.2017 14.06.2017
Aufgestellt: Geisenfeld, 24.10.2018 Stadt Geisenfeld	Einzugsgebiete Maßstab: 1:5000	Zeichen	
 gez. Staudter, 1. Bürgermeister			