
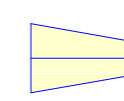
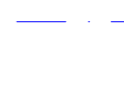
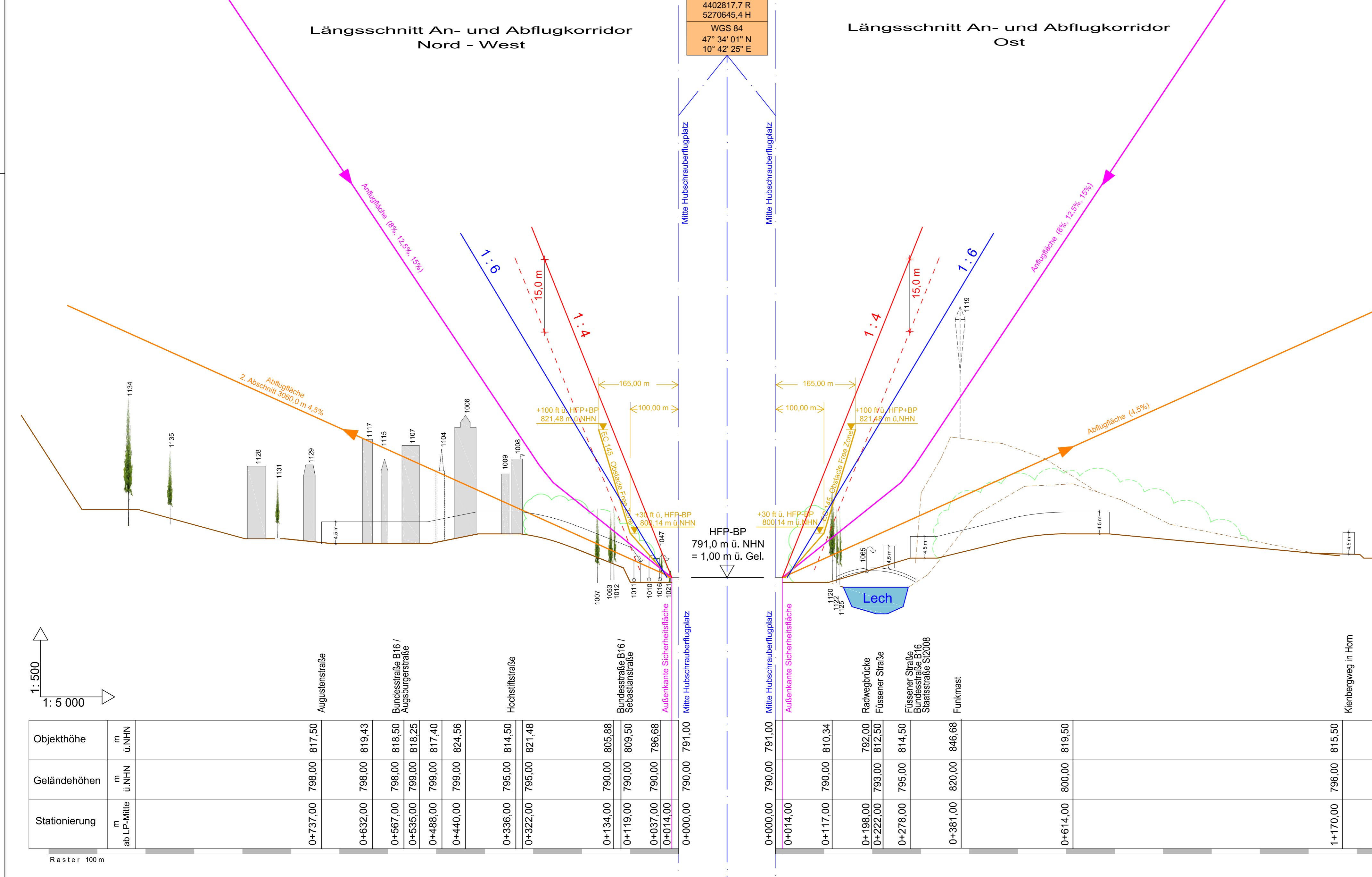


Zeichenerklärung [Legend]

-  Hubschrauberflugplatz, FATO-TLOF mit Sicherheitsstreifen
[Heliport, FATO/TLOF with safety area]
-  An- und Abflugfläche
[Approach and Take-off climb surface]
-  Achse An- und Abflugfläche
[Centerline of the Approach and Take-off climb surface]

KARTENMATERIAL: DPK5 - v.LDBV München - am 21.08.2014
DHK - v.LDBV München - am 21.08.2014

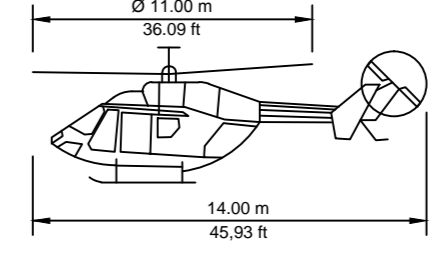


PLANUNGSDATEN:

Hubschrauber-Flugplatz-Bezugspunkt	HFP-BP = 791,00 m ü. NHN / 2595 ft AMSL
WGS 84 Koordinaten	N 47°34'01" E 10°42'25"
Länge Anflug:	1.119,10 m (8,0 %, 12,5 %, 15,0 %)
Länge Abflug:	3.333,30 m (4,5 %)
Breite An- und Abflugkorridor:	110 m
Divergenz:	15% / Parallel
FATO/TLOF:	21,00 m x 21,00 m
FATO mit Sicherheitsstreifen:	28,00 m x 28,00 m

Basisdaten Bemessungshubschrauber

Hubschrauber gesamtlänge:	14,00 m
Rotordurchmesser:	11,00 m



PRÜFVERMERK:

Dieser Plan wurde überprüft.
Er ist Bestandteil des Bescheides der
Regierung von Oberbayern-Luftamt Südbayern

vom Nr.

München,
Regierung von Oberbayern
- Luftamt Südbayern-

Maßnahme:

Hubschrauber-Sonderflugplatz
an der Klinik Füssen
gemäß § 6 LuftVG und § 49 Abs. 2 Ziff. 2 LuftVZO

Antragsteller:
Kliniken Ostallgäu-Kaufbeuren, AdoR
Dr.-Gutermann-Straße 2
87600 Kaufbeuren

Maßstab:	Längsschnitt II	Plan - Nr.:	gezeichnet	Datum
1 : 500	VFR Tag und Nacht - FLK 1	09-0170-05	Kostritskaya	20.09.2016

Entwurfsverfasser: Haidauerstr. 24 - 93102 Pfatter
Telefon: 09481/9401-0
Telefax: 09481/9401-20
E-Mail: info@weigert.aero

Auftraggeber:

Datum	Unterschrift	Datum	Unterschrift
-------	--------------	-------	--------------